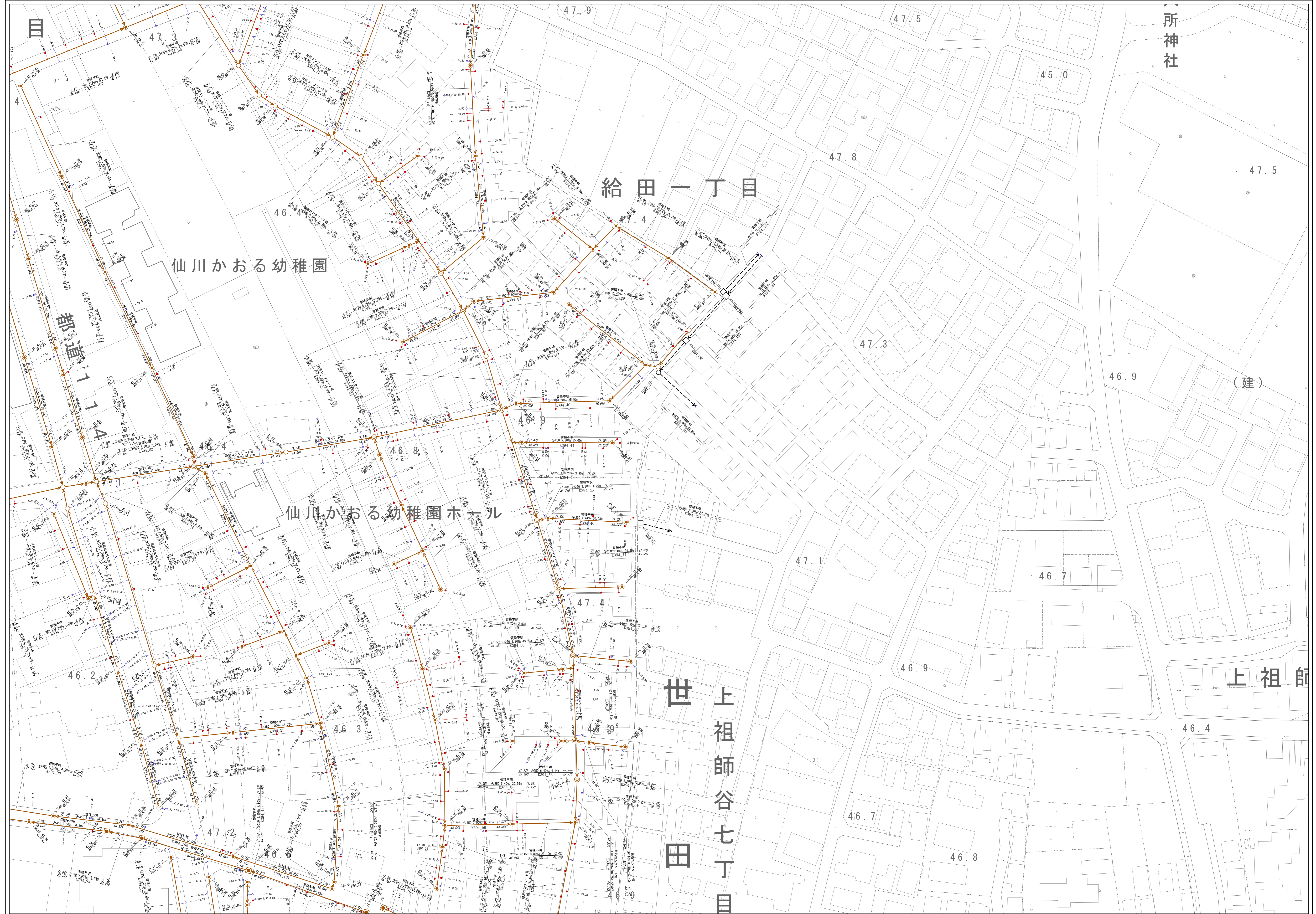


# 調布市公共下水道台帳施設平面図


X=3184.407  
Y=2292.411

X=3174.407  
Y=2192.807



# 394

383	384
393	394
403	404

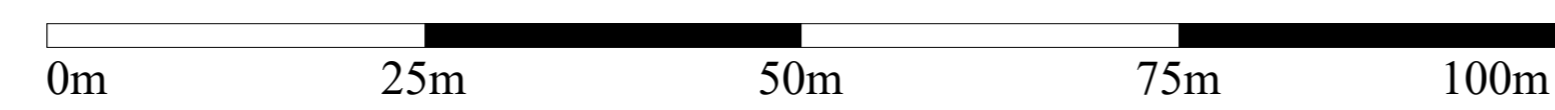


凡例	
線種	種別
-----	区市・東京都の区界
施設分類	表示色
合流施設	茶色
汚水施設	赤色
雨水施設	青色
管理外施設	黒色

記号	種別
→	幹線管渠
→	枝線管渠
→	圧送管
→	伏樋管
→	光ファイバー埋設管渠(二重線)
○	0号人孔
●	1号人孔
○	2号人孔
⊗	3号人孔
⊙	4号人孔
⊠	5号人孔
⊡	6号人孔
⊙	小聖人孔 (埋設管渠に設置せず)
■	特1号人孔
△	特殊人孔
⊙	分水人孔
⊗	伏樋人孔
⊙	人孔種別不明
△	吐き口
●	変化点
○	副管取付
○	起点記号
+	汚水公共溝
+	雨水公共溝
○	(人孔属性)
○	地盤高T.P. 施設番号(人孔)
<管渠属性> (上流) 管径 勾配 区間距離 (下流) 上流管径(管渠) 施設番号(管渠) 下流管径(管渠)	
○	円形管
□	矩形管
○	二重管
○	インバート構造
U	不明
+	<取付管属性> 管径 取付管 上流人孔中心からの 延長 通加距離

注意：下水道台帳図は、現地の状況とは整合しない場合があります。  
 本図面を設計・工事等に利用される場合は、下水道課との協議及び、  
 下水道管の状況を現地で確認されるようお願いいたします。  
 「この地図は、東京都知事の承認を受けて、東京都縮尺2,500分の1地形図を  
 利用して作成したものである。(承認番号)5都市基交審第22号」

1/500



調布市環境部下水道課  
 令和5年10月