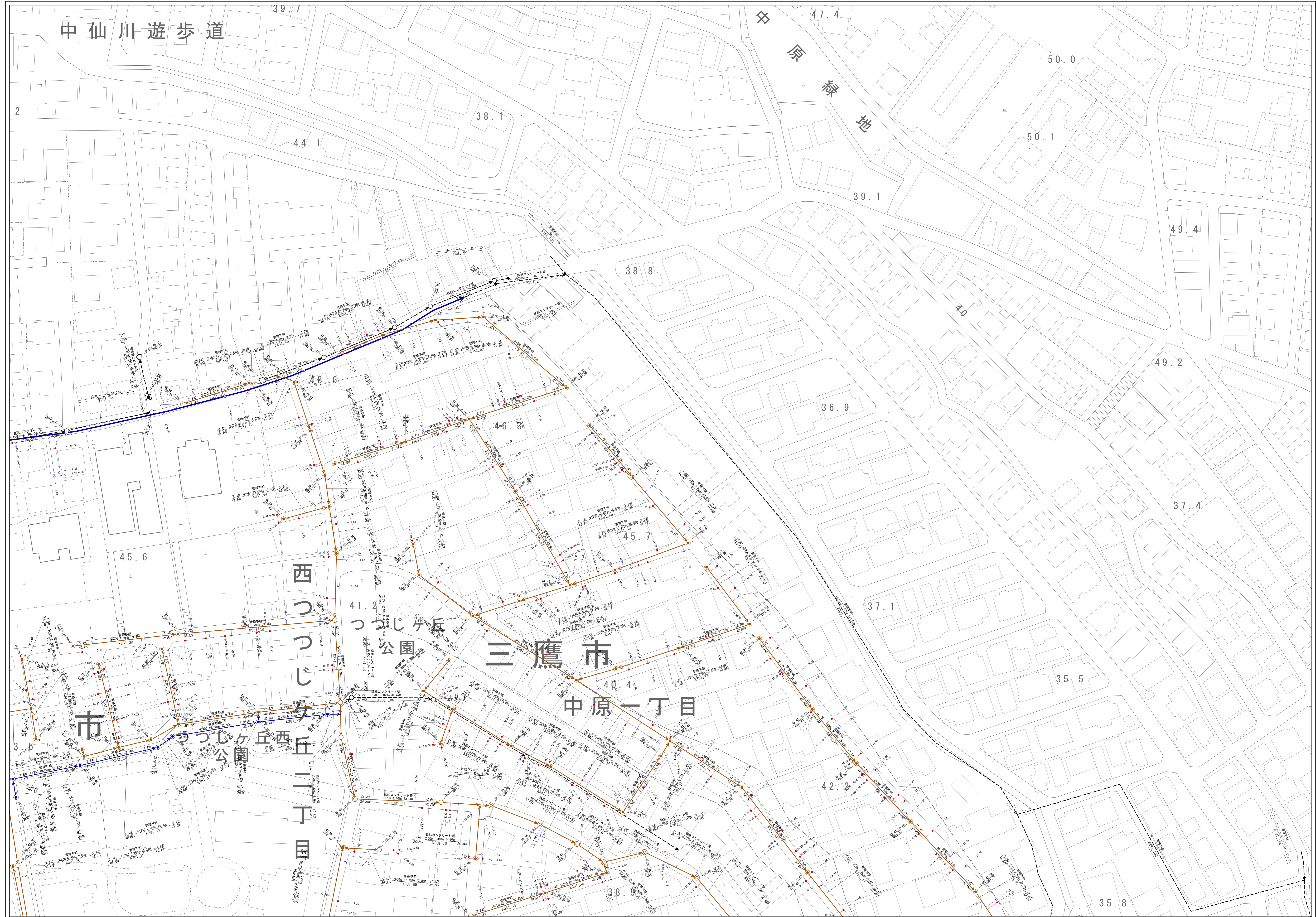


# 調布市公共下水道台帳施設平面図


X=31984.815  
Y=23192.783

X=31984.815  
Y=23192.783



# 381

180		372
190	381	382
200	391	392

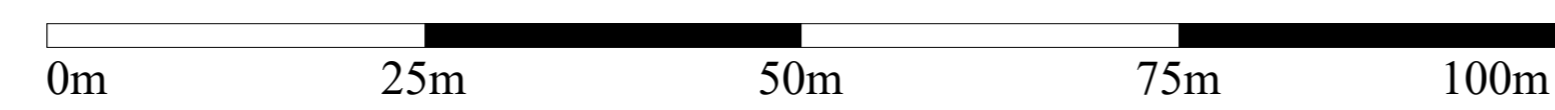


凡例	
線種	種別
---	区市・東京都の区界
施設分類	表示色
合流施設	茶色
汚水施設	赤色
雨水施設	青色
管理外施設	黒色

記号	種別
→	幹線管渠
→	枝線管渠
→	圧送管
→	伏越管
→	光ファイバー埋設管渠(二重線)
○	0号人孔
○	1号人孔
○	2号人孔
○	3号人孔
○	4号人孔
○	5号人孔
○	6号人孔
○	小聖人孔 (形状不明)
○	特1号人孔
○	特殊人孔
○	分水人孔
○	伏越人孔
○	人孔種別不明
○	吐き口
○	変化点
○	副管取付
○	起点記号
○	汚水公共井
○	雨水公共井
○	(人孔属性)
○	(人孔属性) 地盤高T.P. 施設番号(人孔)
<管渠属性>	
(上流)	管径 勾配 区間距離 (下流)
上流管径	施設番号(管渠) 下流管径
○	円形管 ○○構二重管
□	矩形管 ○インバート構造
U	U形渠 ☆不明
<取付管属性>	
○	管径 取付管 上流人孔中心からの 延長 通加距離

注意：下水道台帳図は、現地の状況とは整合しない場合があります。  
 本図面を設計・工事等に利用される場合は、下水道課との協議及び、  
 下水道管の状況を現地で確認されるようお願いいたします。  
 「この地図は、東京都知事の承認を受けて、東京都縮尺2,500分の1地形図を  
 利用して作成したものである。(承認番号)5都市基交審第22号」

1/500



調布市環境部下水道課  
 令和6年4月