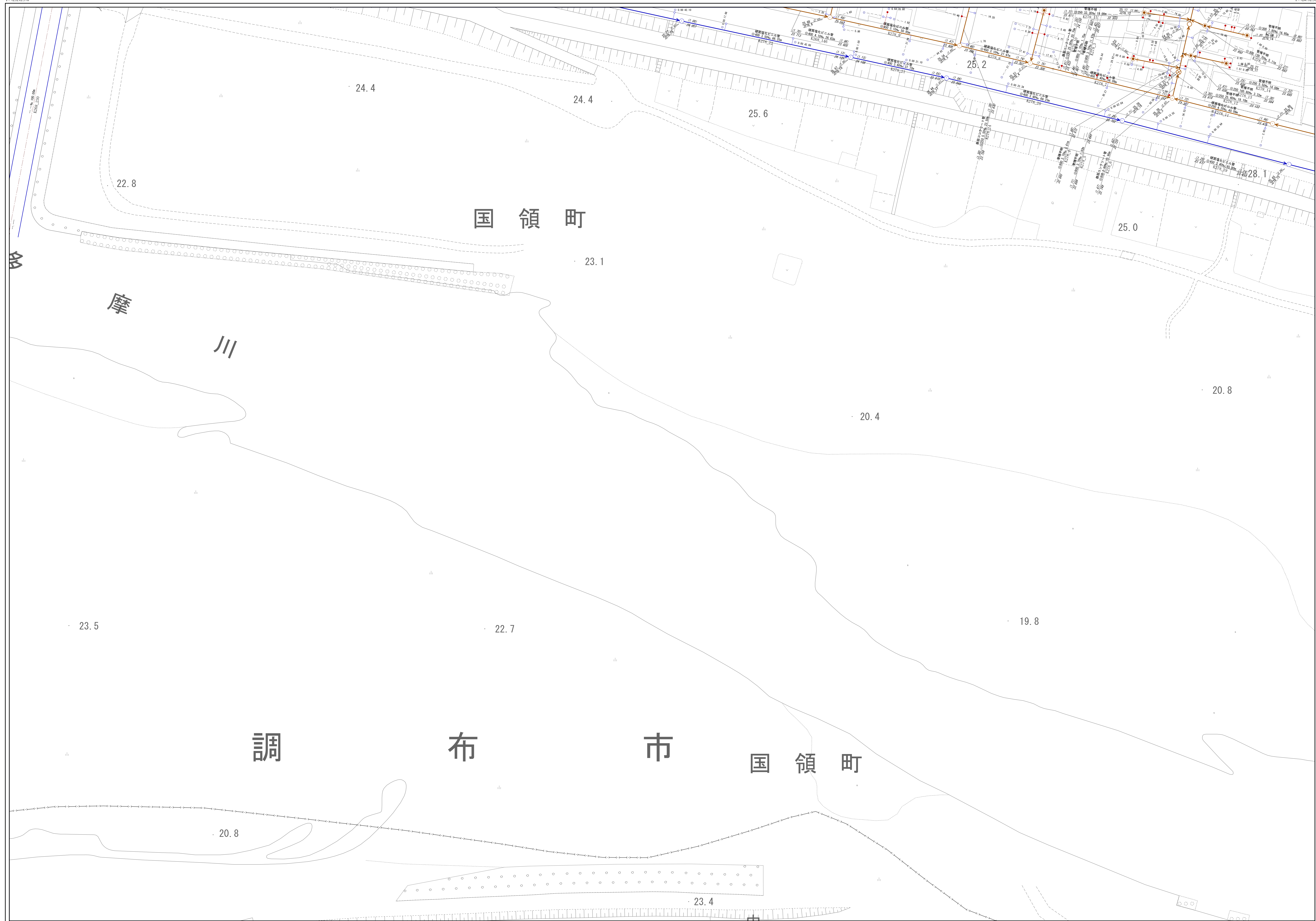



調布市公共下水道台帳施設平面図

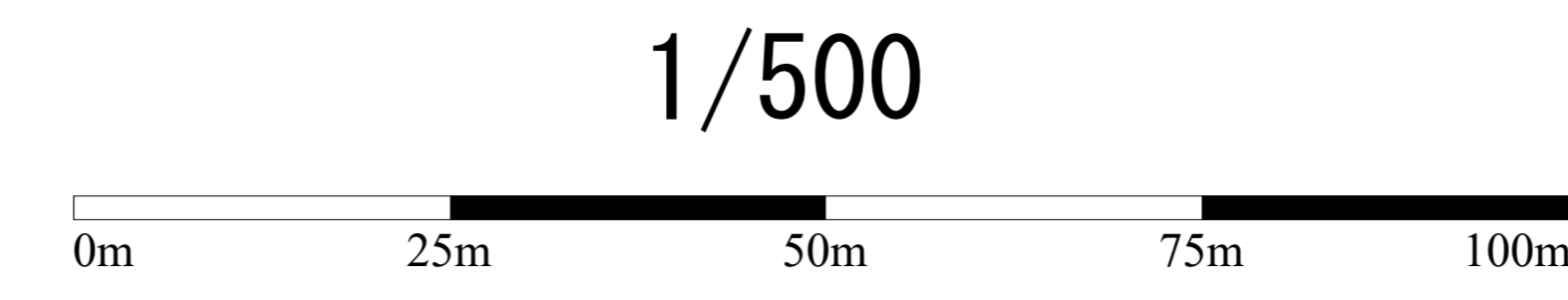
278

267	268	269
277	278	279



凡 例	
線 種	種 別
-----	区市・東京都の区界
施設分類	表示色
合流施設	茶 色
汚水施設	赤 色
雨水施設	青 色
管理外施設	黒 色
記 号	種 別
	幹 線 管 渠
	枝 線 管 渠
	圧 送 管
	伏 越 管
	光ファイバー埋設管渠 (二重線)
	0号人孔 1号人孔 2号人孔 3号人孔 4号人孔 5号人孔 6号人孔
	7号人孔 8号人孔 9号人孔 10号人孔
	特 殊 人 孔
	分 水 人 孔
	伏 越 人 孔
	人 孔 種 別 不 明
	吐 き 口
	変 化 点
	副 管 取 付
	起 点 記 号
	汚 水 公 共 溝
	雨 水 公 共 溝
<人孔属性>	
	(人孔属性) 地盤高T.P. 施設番号(人孔)
<管渠属性>	
(上流) 管 種 区間距離 (下流) 上流管径 管径 施設番号(管渠) 区間距離 施設番号(管渠) 上流管径 下流管径	
	○ 円形管 ○ 二重管 □ 矩形管 ○ インバート構造 U 形状管 ☆ 不明
<取付管属性>	
	管径 取付管 上流人孔中心からの 延長 延長 距離

注意：下水道台帳図は、現地の状況とは整合しない場合があります。
 本図面を設計・工事等に利用される場合は、下水道課との協議及び、
 下水道管の状況を現地で確認されるようお願いいたします。
 「この地図は、東京都知事の承認を受けて、東京都縮尺2,500分の1地形図を
 利用して作成したものである。(承認番号)5都市基交審第22号」



調布市環境部下水道課
 令和5年10月