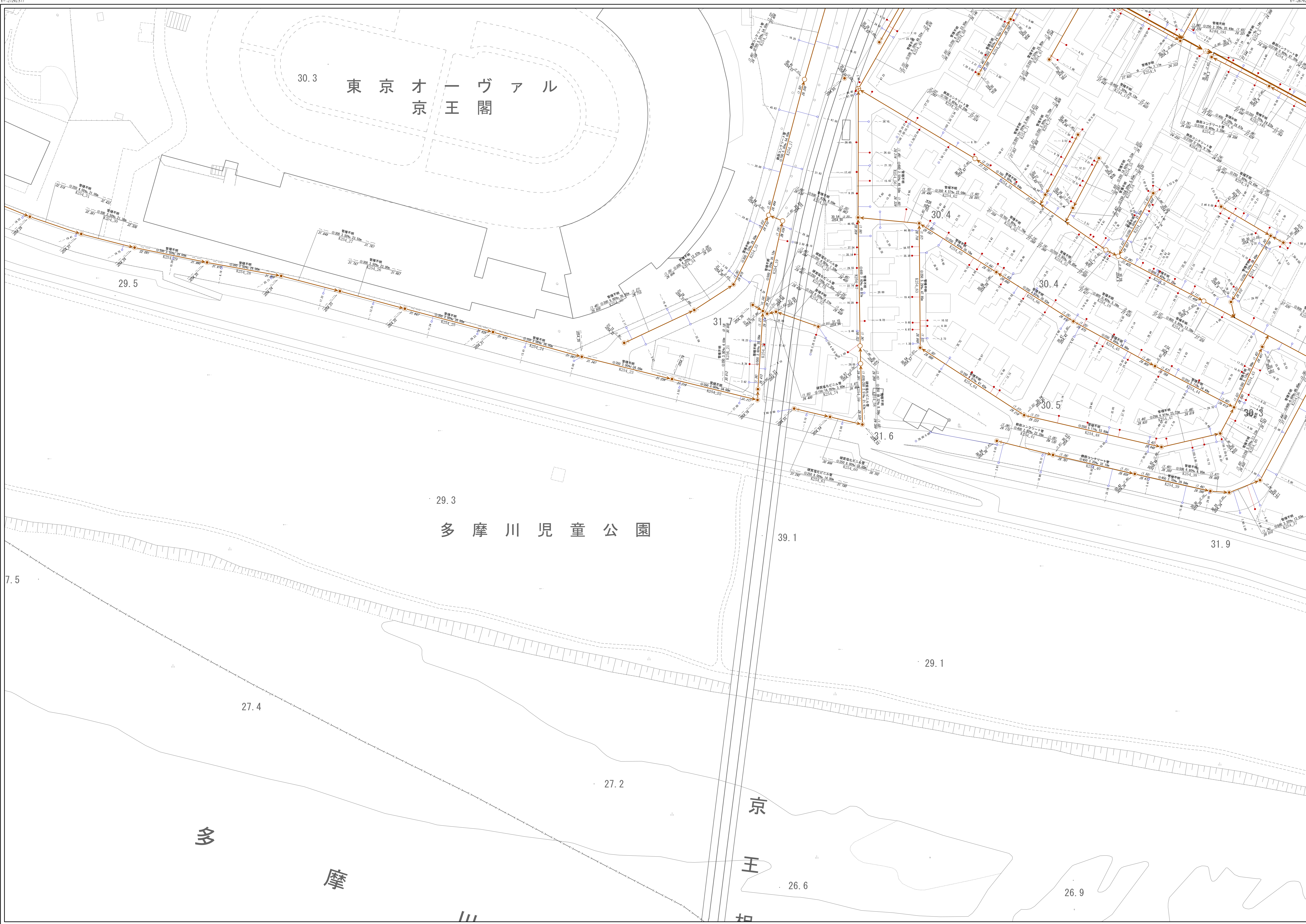



# 調布市公共下水道台帳施設平面図

# 254

243	244	245
253	254	255
	264	265

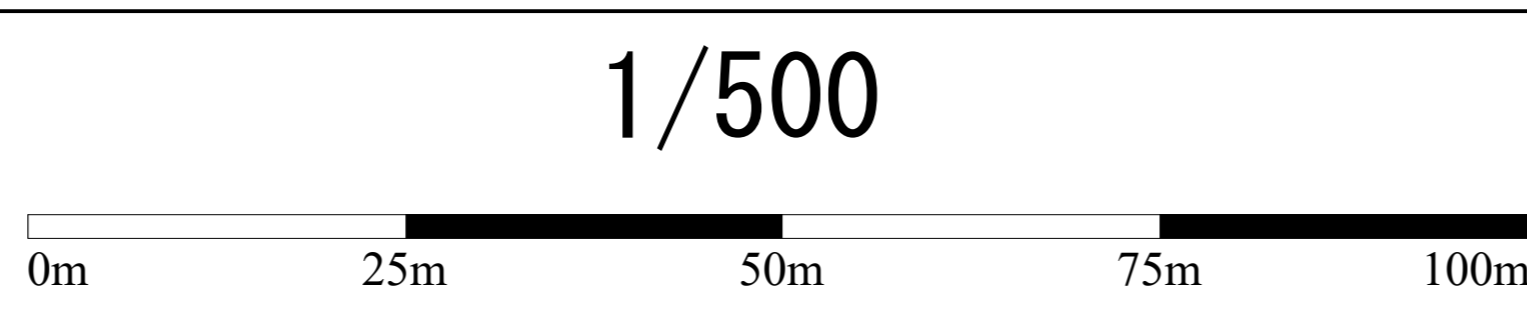


凡例	
線種	種別
---	区市・東京都の区界
施設分類	表示色
合流施設	茶色
汚水施設	赤色
雨水施設	青色
管理外施設	黒色

記号	種別
→	幹線管渠
→	枝線管渠
→	圧送管
→	伏越管
→	光ファイバー埋設管渠 (二重線)
○	0号人孔
○	1号人孔
○	2号人孔
⊗	3号人孔
⊗	4号人孔
⊗	5号人孔
⊗	6号人孔
⊗	小聖人孔 (形状不明)
⊗	特1号人孔
⊗	特殊人孔
⊗	分水人孔
⊗	伏越人孔
⊗	人孔種別不明
●	吐き口
●	変化点
→	副管取付
→	起点記号
→	汚水公共掛
→	雨水公共掛

〈人孔属性〉	
○	(人孔) 地盤高T.P 施設番号(人孔)
〈管渠属性〉	
(上流) 管径 勾配 区間距離 (下流) 上流管径 施設番号(管渠) 下流管径	
○	円形管
□	矩形管
U	U形管
○	二重管
○	インバート構造
☆	不明
〈取付管属性〉	
→	管径 取付管 延長 上流人孔中心からの距離

注意：下水道台帳図は、現地の状況とは整合しない場合があります。  
 本図面を設計・工事等に利用される場合は、下水道課との協議及び、  
 下水道管の状況を現地で確認されるようお願いいたします。  
 「この地図は、東京都知事の承認を受けて、東京都縮尺2,500分の1地形図を  
 利用して作成したものである。(承認番号)5都市基交第22号」



調布市環境部下水道課  
 令和5年10月