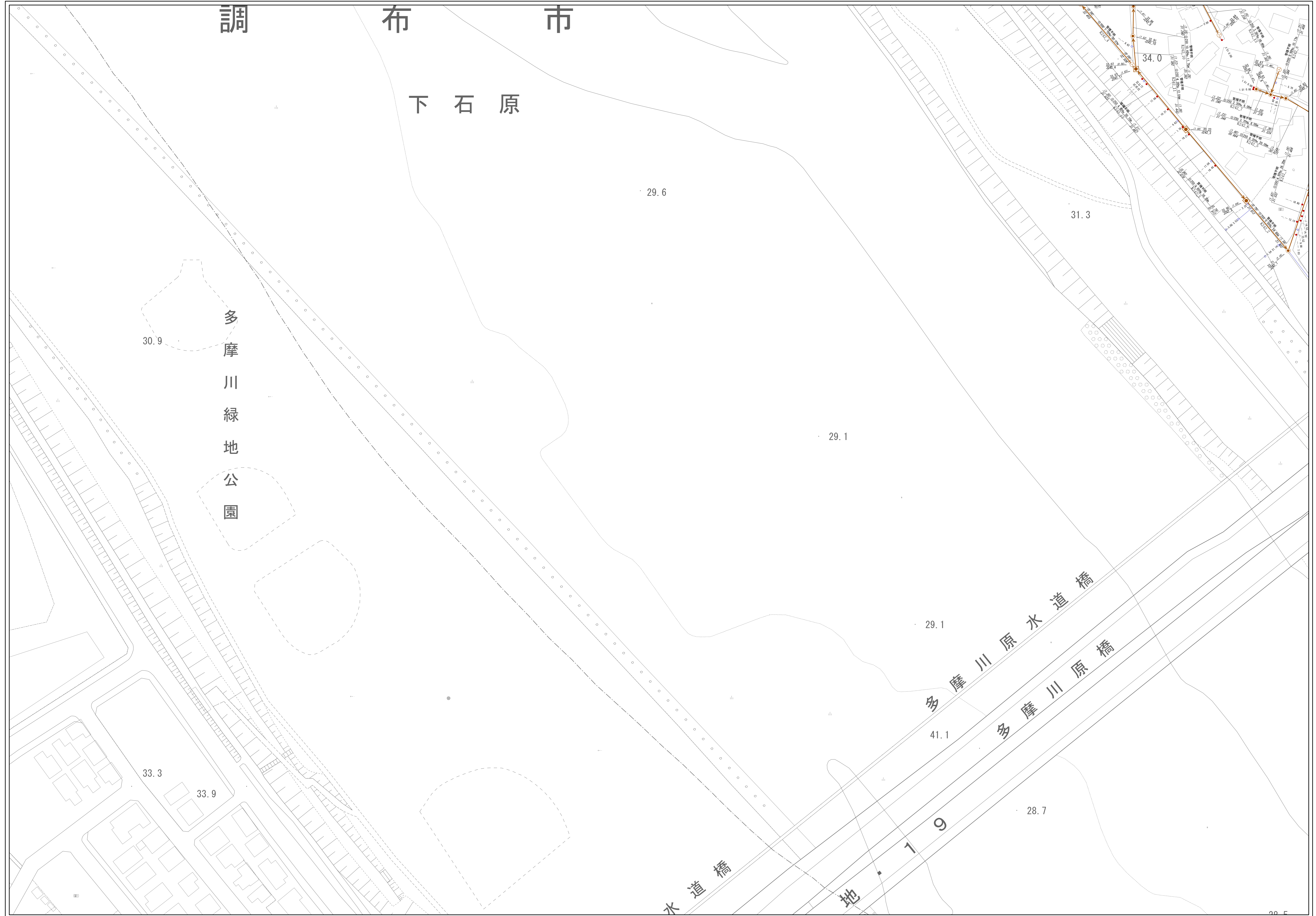


# 調布市公共下水道台帳施設平面図


N=39184.00  
Y=-28292.624

N=39184.00  
Y=-27923.582



# 242

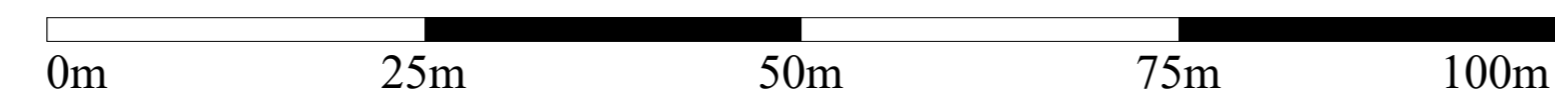
232	233
242	243
252	253



凡 例	
線 種	種 別
-----	区市・東京都の区界
施設分類	表示色
合流施設	茶 色
汚水施設	赤 色
雨水施設	青 色
管理外施設	黒 色
記 号	種 別
	幹 線 管 渠
	枝 線 管 渠
	圧 送 管
	伏 越 管
	光ファイバー埋設管渠 (二重線)
	0号人孔
	1号人孔
	2号人孔
	3号人孔
	4号人孔
	5号人孔
	6号人孔
	小聖人孔 (毎年の点検が必要)
	特1号人孔
	特殊人孔
	分水人孔
	伏越人孔
	人孔種別不明
	吐き口
	変化点
	副 管 取 付
	起 点 記 号
	汚水公共柵
	雨水公共柵
〈人孔属性〉	
	(人孔架) 地盤高T.P. 施設番号(人孔)
〈管渠属性〉	
(上流) 管 種 区間距離 (下流)	管 種 区間距離 (上流)
上流管径	下流管径
施設番号(管渠)	施設番号(管渠)
	円形管
	矩形管
	U形管
	二重管
	インバート構造
	不明
〈取付管属性〉	
	管径 取付管 上流人孔中心からの 延長 通 加 距離

注意：下水道台帳図は、現地の状況とは整合しない場合があります。  
 本図面を設計・工事等に利用される場合は、下水道課との協議及び、  
 下水道管の状況を現地で確認されるようお願いいたします。  
 「この地図は、東京都知事の承認を受けて、東京都縮尺2,500分の1地形図を  
 利用して作成したものである。(承認番号)5都市基交審第22号」

1/500



調布市環境部下水道課  
 令和5年10月