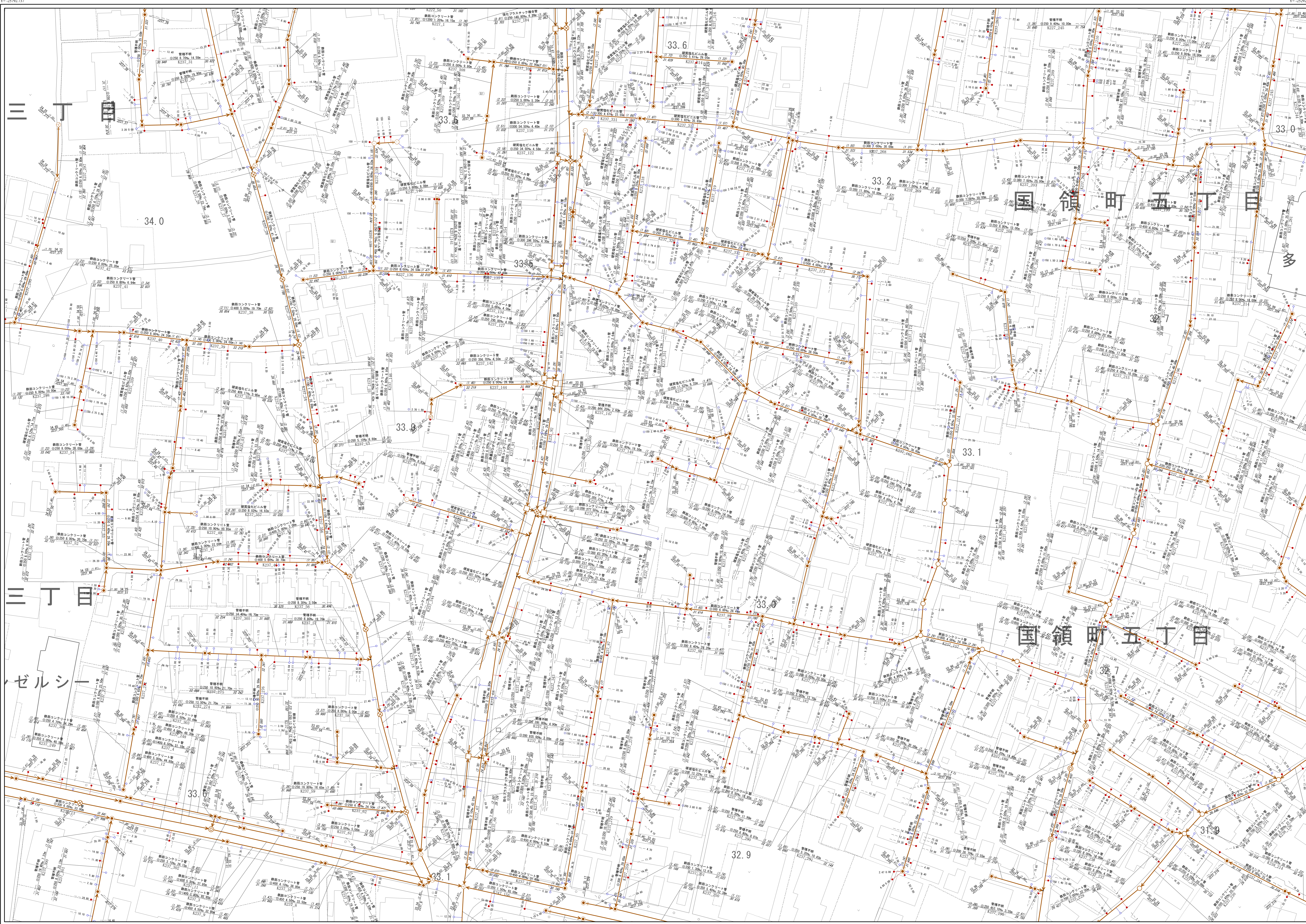



# 調布市公共下水道台帳施設平面図

# 237

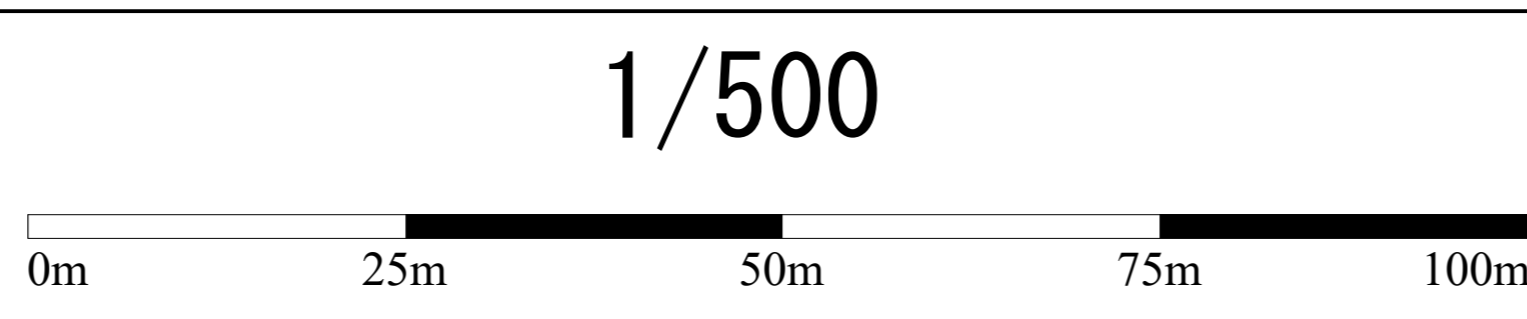
226	227	228
236	237	238
246	247	248



凡例	
線種	種別
-----	区市・東京都の区界
施設分類	表示色
合流施設	茶色
汚水施設	赤色
雨水施設	青色
管理外施設	黒色

記号	種別
	幹線管渠
	枝線管渠
	圧送管
	伏樋管
	光ファイバー埋設管渠 (二重線)
	0号人孔
	1号人孔
	2号人孔
	3号人孔
	4号人孔
	5号人孔
	6号人孔
	小型人孔 (形状・寸法等により異なる)
	特1号人孔
	特殊人孔
	分水人孔
	伏樋人孔
	人孔種別不明
	吐き口
	変換点
	副管取付
	起点記号
	汚水公共溝
	雨水公共溝
人孔属性	
	(人孔深) 地盤高T.P. 施設番号(人孔)
管渠属性	
(上流) 管径 勾配 区間距離 (下流) 管径	施設番号(管渠) 下流管径
	円形管
	矩形管
	U形渠
	不明
取付管属性	
	管径 取付管 上流人孔中心からの延長 追加距離

注意: 下水道台帳図は、現地の状況とは整合しない場合があります。  
 本図面を設計・工事等に利用される場合は、下水道課との協議及び、  
 下水道管の状況を現地で確認されるようお願いいたします。  
 「この地図は、東京都知事の承認を受けて、東京都縮尺2,500分の1地形図を  
 利用して作成したものである。(承認番号)5都市基交審第22号」



調布市環境部下水道課  
 令和6年1月