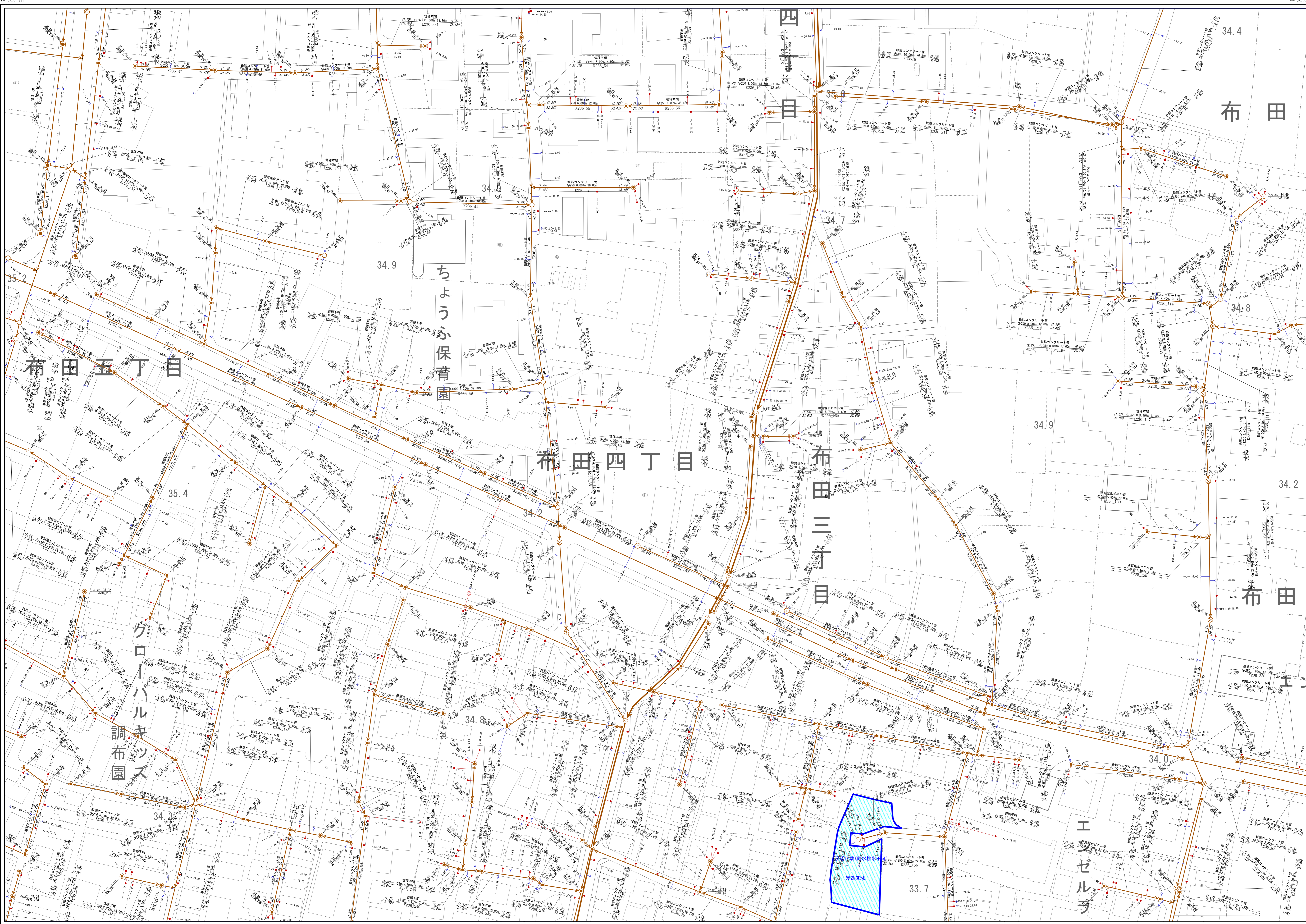



調布市公共下水道台帳施設平面図

236

| | | |
|-----|-----|-----|
| 225 | 226 | 227 |
| 235 | 236 | 237 |
| 245 | 246 | 247 |

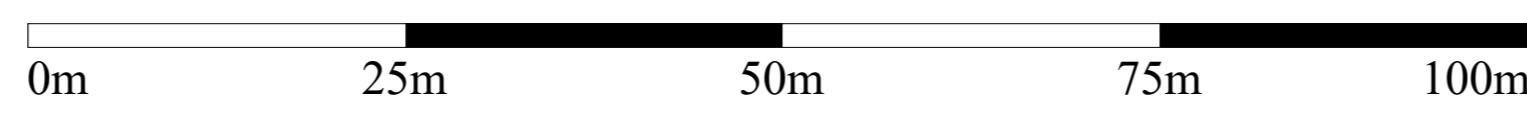


| 凡例 | |
|-------|-----------|
| 線種 | 種別 |
| ----- | 区市・東京都の区界 |
| 施設分類 | |
| 合流施設 | 茶色 |
| 汚水施設 | 赤色 |
| 雨水施設 | 青色 |
| 管理外施設 | 黒色 |

| 記号 | 種別 |
|--|-----------------------------|
| → | 幹線管渠 |
| → | 枝線管渠 |
| → | 圧送管 |
| → | 伏樋管 |
| → | 光ファイバー埋設管渠(二重線) |
| ○ | 0号人孔 |
| ○ | 1号人孔 |
| ○ | 2号人孔 |
| ○ | 3号人孔 |
| ○ | 4号人孔 |
| ○ | 5号人孔 |
| ○ | 6号人孔 |
| ○ | 小聖人孔 (掘削時設置を要する) |
| ■ | 特1号人孔 |
| △ | 特殊人孔 |
| ○ | 分水人孔 |
| ○ | 伏樋人孔 |
| ○ | 人孔種別不明 |
| △ | 吐き口 |
| ● | 変化点 |
| ○ | 副管取付 |
| ○ | 起点記号 |
| ○ | 汚水公共井 |
| ○ | 雨水公共井 |
| 人孔属性 | |
| ○ | (人孔) 地盤高T.P. 施設番号(人孔) |
| 管渠属性 | |
| (上流) 管径 勾配 区間距離 (下流) 土留り 上流管径高 施設番号(管渠) 下流管径高 | |
| ○ | 円形管 |
| ○ | 二重管 |
| □ | 矩形渠 |
| ○ | インバート構造 |
| U | U形渠 |
| ☆ | 不明 |
| 取付管属性 | |
| ○ | 取付管 延長 上流人孔中心からの 距離 通加距離 |

注意：下水道台帳図は、現地の状況とは整合しない場合があります。
 本図面を設計・工事等に利用される場合は、下水道課との協議及び、
 下水道管の状況を現地で確認されるようお願いいたします。
 「この地図は、東京都知事の承認を受けて、東京都縮尺2,500分の1地形図を
 利用して作成したものである。(承認番号)5都市基交審第22号」

1/500



調布市環境部下水道課
 令和6年4月