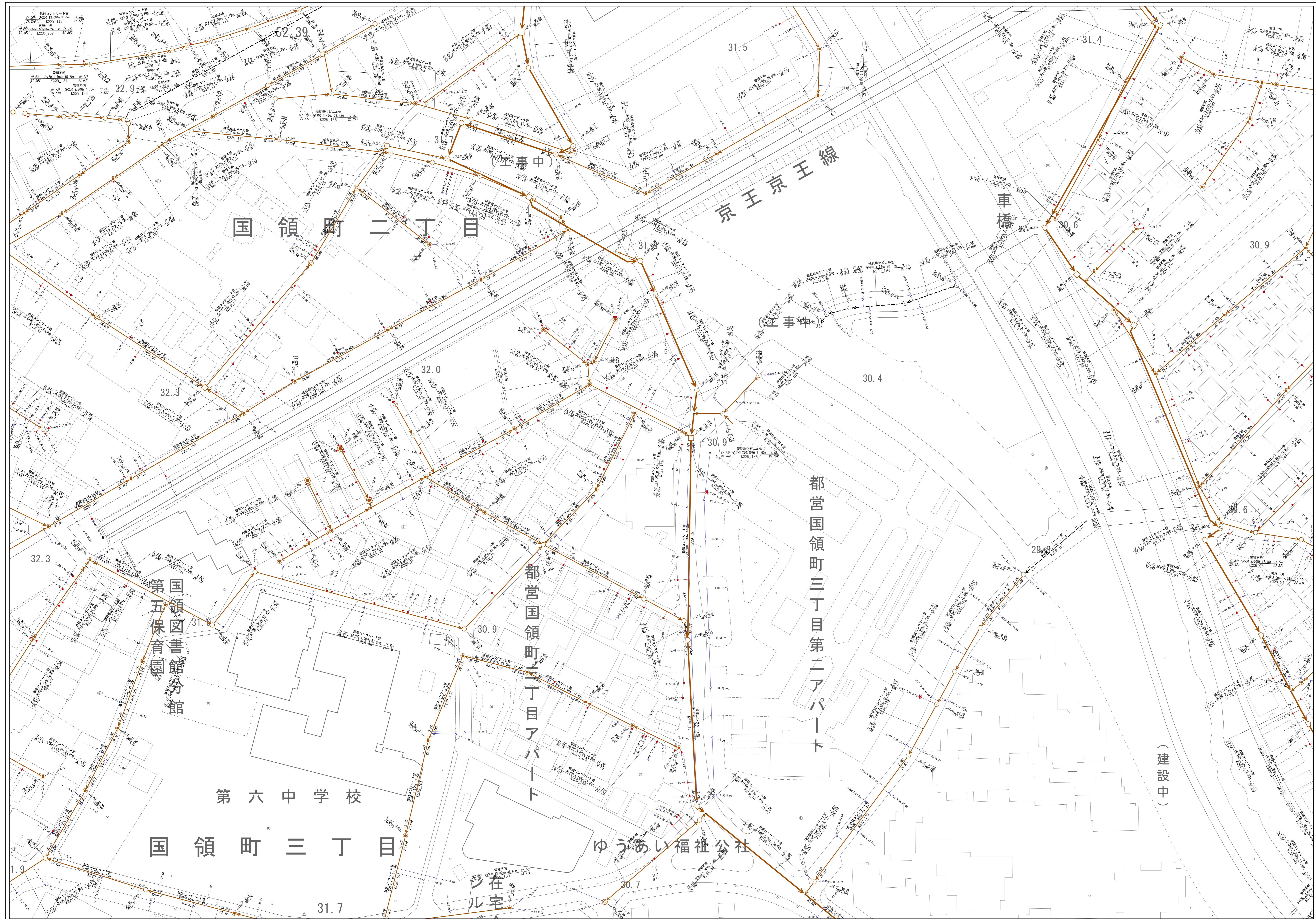



調布市公共下水道台帳施設平面図

229

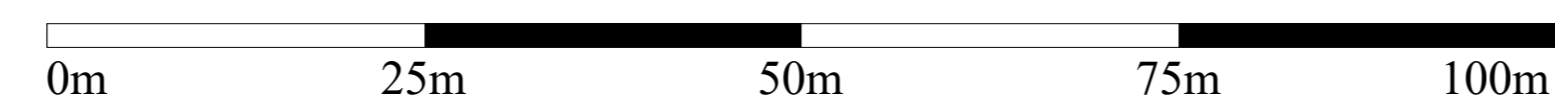
218	219	220
228	229	230
238	239	240



凡例	
線種	種別
-----	区市・東京都の区界
施設分類	
合流施設	茶色
汚水施設	赤色
雨水施設	青色
管理外施設	黒色
記号	
種別	
	幹線管渠
	枝線管渠
	圧送管
	伏越管
	光ファイバー埋設管渠(二重線)
	0号人孔
	1号人孔
	2号人孔
	3号人孔
	4号人孔
	5号人孔
	6号人孔
	小聖人孔 (樹形図参照)
	特1号人孔
	特殊人孔
	分水人孔
	伏越人孔
	人孔種別不明
	吐き口
	変化点
	副管取付
	起点記号
	汚水公共枳
	雨水公共枳
人孔属性	
	人孔属性
	地盤高T.P.
	施設番号(人孔)
管渠属性	
(上流)	管径
(下流)	管径
上流管径	管種
下流管径	区間距離
施設番号(管渠)	施設番号(管渠)
下流管径	下流管径
	円形管
	二重管
	矩形管
	インバート構造
	U形管
	不明
取付管属性	
	取付管
	延長
	上流人孔中心からの距離
	下流人孔中心からの距離

注意：下水道台帳図は、現地の状況とは整合しない場合があります。
 本図面を設計・工事等に利用される場合は、下水道課との協議及び、
 下水道管の状況を現地で確認されるようお願いいたします。
 「この地図は、東京都知事の承認を受けて、東京都縮尺2,500分の1地形図を
 利用して作成したものである。(承認番号)5都市基交審第22号」

1/500



調布市環境部下水道課
 令和6年4月