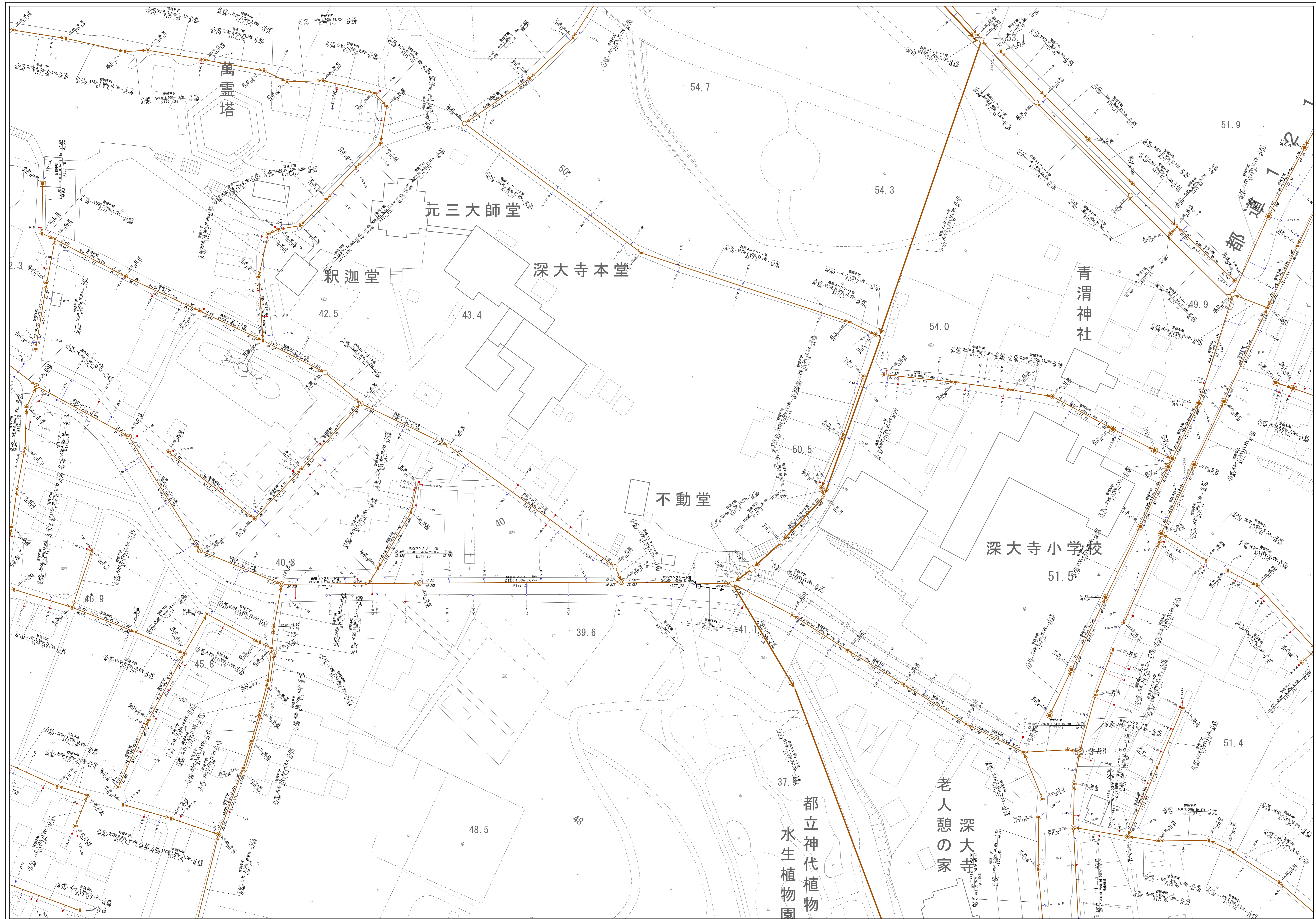



調布市公共下水道台帳施設平面図

177

| | | |
|-----|-----|-----|
| 166 | 167 | 168 |
| 176 | 177 | 178 |
| 186 | 187 | 188 |

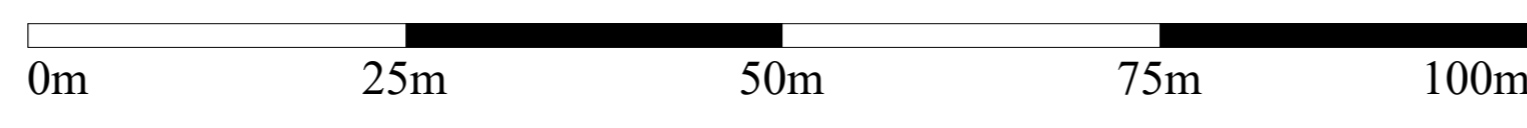


| 凡例 | |
|-------|-----------|
| 線種 | 種別 |
| ----- | 区市・東京都の区界 |
| 施設分類 | 表示色 |
| 合流施設 | 茶色 |
| 汚水施設 | 赤色 |
| 雨水施設 | 青色 |
| 管理外施設 | 黒色 |

| 記号 | 種別 |
|-------|-------------------------|
| → | 幹線管渠 |
| → | 枝線管渠 |
| → | 圧送管 |
| → | 伏樋管 |
| → | 光ファイバー埋設管渠(二重線) |
| ○ | 0号人孔 |
| ○ | 1号人孔 |
| ○ | 2号人孔 |
| ⊗ | 3号人孔 |
| ⊗ | 4号人孔 |
| ⊗ | 5号人孔 |
| ⊗ | 6号人孔 |
| ⊗ | 小型人孔(形状不明) |
| ⊗ | 特1号人孔 |
| ⊗ | 特殊人孔 |
| ⊗ | 分水人孔 |
| ⊗ | 伏樋人孔 |
| ⊗ | 人孔種別不明 |
| ⊗ | 吐き口 |
| ● | 変化点 |
| ○ | 副管取付 |
| ○ | 起点記号 |
| ○ | 汚水公共溝 |
| ○ | 雨水公共溝 |
| 人孔属性 | |
| ○ | (人孔) 地盤高T/P |
| ○ | 施設番号(人孔) |
| 管渠属性 | |
| ○ | (上流) 管径 勾配 区間距離 (下流) 管径 |
| ○ | 施設番号(管渠) 下流管径 |
| ○ | 円形管 ○ 縦二室管 |
| ○ | 矩形管 ○ インバート構造 |
| ○ | U形管 ☆ 不明 |
| 取付管属性 | |
| ○ | 管径 取付管 上流人孔中心からの延長 追加距離 |

注意：下水道台帳図は、現地の状況とは整合しない場合があります。
 本図面を設計・工事等に利用される場合は、下水道課との協議及び、
 下水道管の状況を現地で確認されるようお願いいたします。
 「この地図は、東京都知事の承認を受けて、東京都縮尺2,500分の1地形図を
 利用して作成したものである。(承認番号)5都市基交審第22号」

1/500



調布市環境部下水道課
 令和5年10月