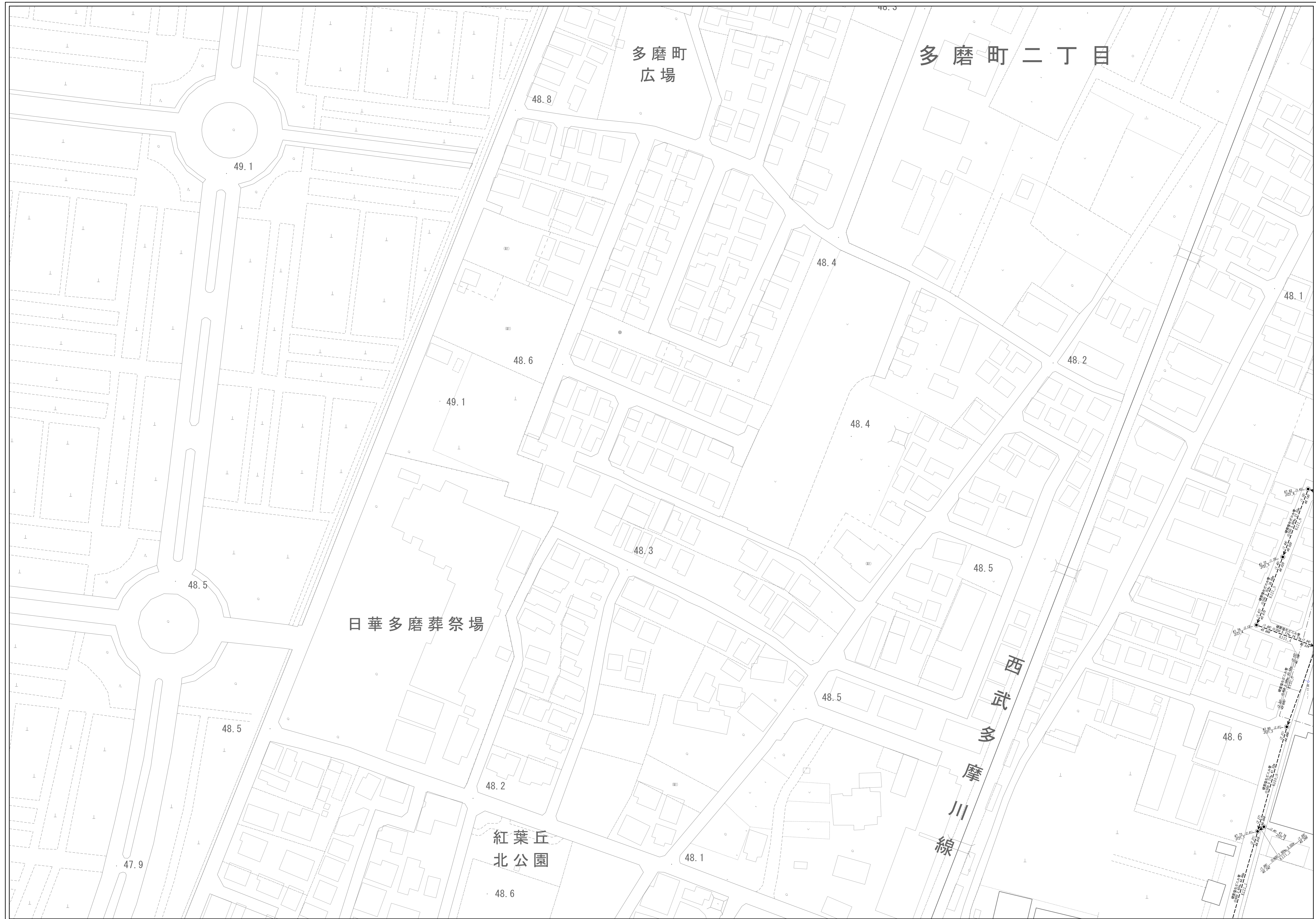



# 調布市公共下水道台帳施設平面図

121

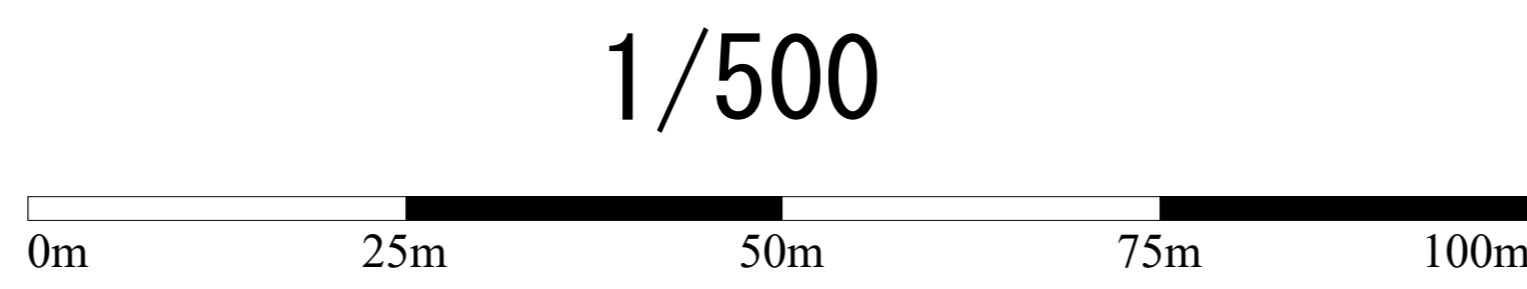
	112
121	122
	132



凡例	
線種	種別
-----	区市・東京都の区界
施設分類	表示色
合流施設	茶色
汚水施設	赤色
雨水施設	青色
管理外施設	黒色

記号	種別
→	幹線管渠
→	枝線管渠
→	圧送管
→	伏越管
→	光ファイバー埋設管渠(二重線)
○	0号人孔
○	1号人孔
○	2号人孔
○	3号人孔
○	4号人孔
○	5号人孔
○	6号人孔
○	小聖人孔(毎年の清掃が必要)
■	特1号人孔
△	特殊人孔
○	分水人孔
○	伏越人孔
○	人孔種別不明
△	吐き口
●	変化点
○	副管取付
○	起点記号
○	汚水公共井
○	雨水公共井
人孔属性	
○	(人孔) 地盤高T/P
○	施設番号(人孔)
管渠属性	
(上流) 管径 勾配 区間距離 (下流) 上流管径 施設番号(管渠) 下流管径	
○	円形管
○	二重管
○	矩形管
○	インバート構造
○	不明
取付管属性	
○	管径 取付管 延長 上流人孔中心からの距離

注意：下水道台帳図は、現地の状況とは整合しない場合があります。  
 本図面を設計・工事等に利用される場合は、下水道課との協議及び、  
 下水道管の状況を現地で確認されるようお願いいたします。  
 「この地図は、東京都知事の承認を受けて、東京都縮尺2,500分の1地形図を  
 利用して作成したものである。(承認番号)5都市基交審第22号」



調布市環境部下水道課  
 令和5年10月