

議案第 29 号

市道路線の一部廃止について

上記の議案を提出する。

平成 26 年 2 月 28 日

提出者 調布市長 長 友 貴 樹

提案理由

道路法第 10 条第 3 項の規定により、提案するものであります。

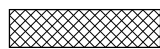
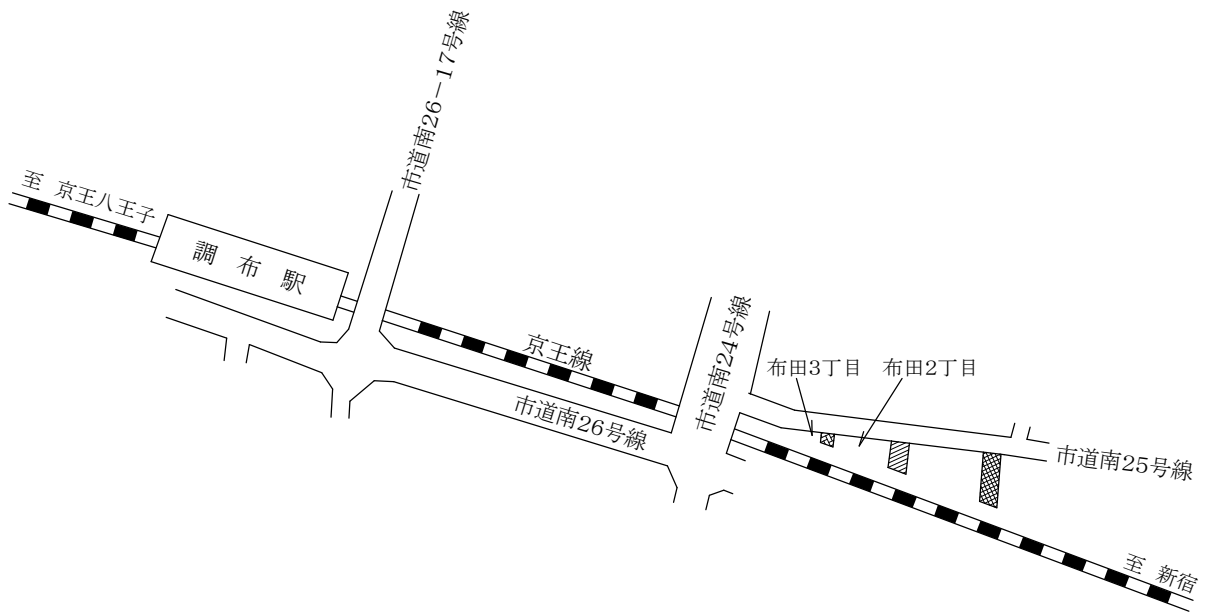
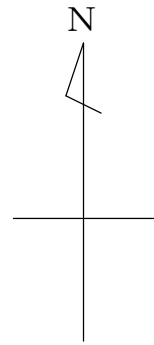
市道路線の一部廃止について

市道路線を次のとおり一部廃止する。

路 線 名	起 点	幅 員	延 長
	終 点		
市道南26-9号線	調布市布田2丁目37番地1先	メートル 1.21	メートル 7.44
	調布市布田2丁目37番地6先		
市道南26-10号線	調布市布田2丁目37番地6先	1.82	4.03
	調布市布田2丁目37番地7先		
市道南26-11号線	調布市布田2丁目37番地7先	1.21	1.39
	調布市布田3丁目56番地1先		

案内図

布田2丁目・布田3丁目



市道南26-9号線の廃止部分



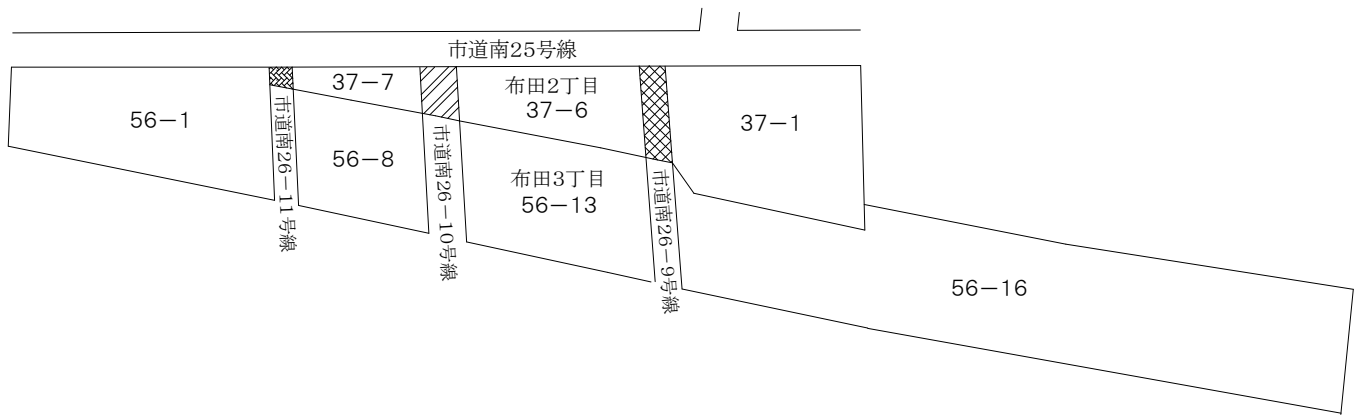
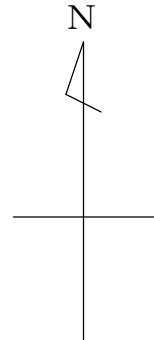
市道南26-10号線の廃止部分






市道南26-11号線の廃止部分

土地所在図

布田2丁目・布田3丁目

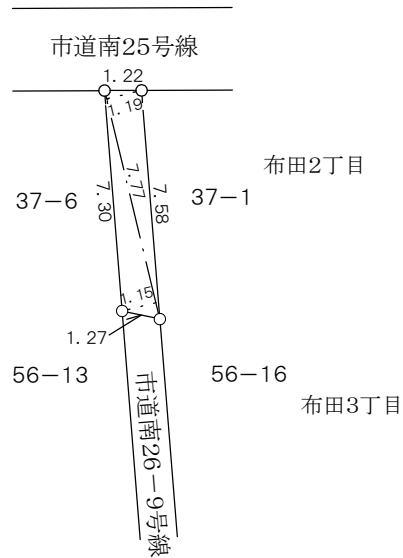
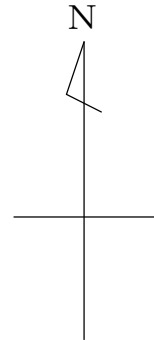


-  市道南26-9号線の廃止部分
-  市道南26-10号線の廃止部分
-  市道南26-11号線の廃止部分

地積測量図

布田2丁目・布田3丁目

縮尺 1/250

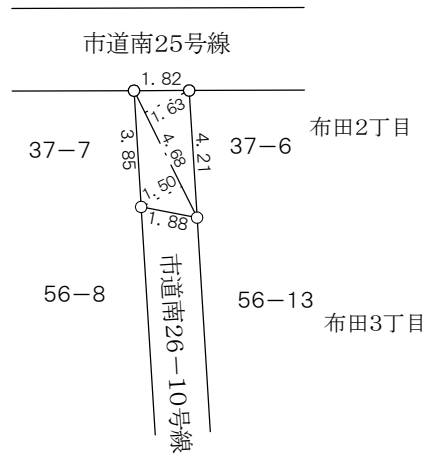
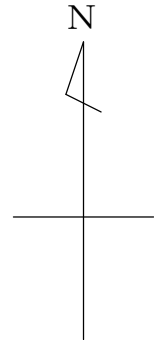


求積表				
区分	底辺	高さ	倍面積	面積
市道南26-9号線の廃止部分	7.77	1.19	9.2463	9.09m ²
	7.77	1.15	8.9355	
			18.1818	

地積測量図

布田2丁目・布田3丁目

縮尺 1/250

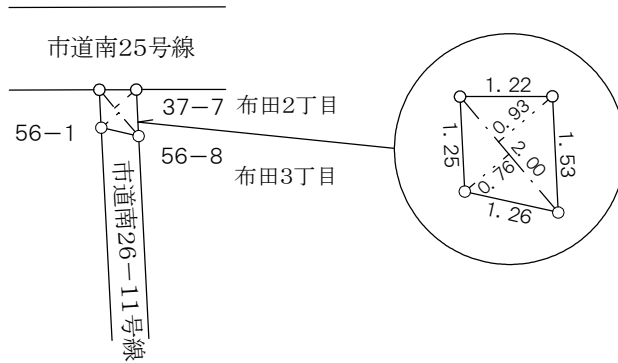
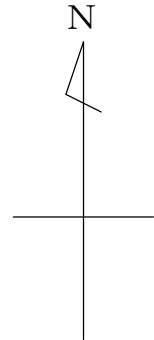


求積表				
区分	底辺	高さ	倍面積	面積
市道南26-10号線の廃止部分	4.68	1.63	7.6284	7.32㎡
	4.68	1.50	7.0200	
			14.6484	

地積測量図

布田2丁目・布田3丁目

縮尺 1/250



求積表				
区分	底辺	高さ	倍面積	面積
市道南26-11号線の廃止部分	2.00	0.93	1.8600	1.69㎡
	2.00	0.76	1.5200	
			3.3800	