
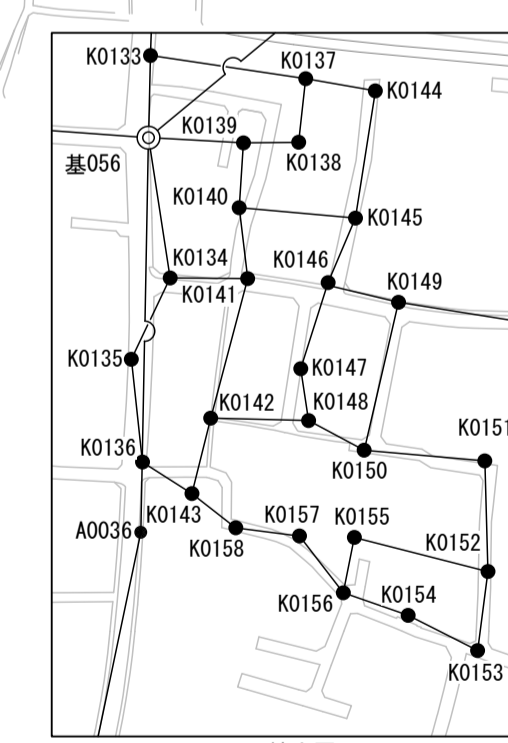
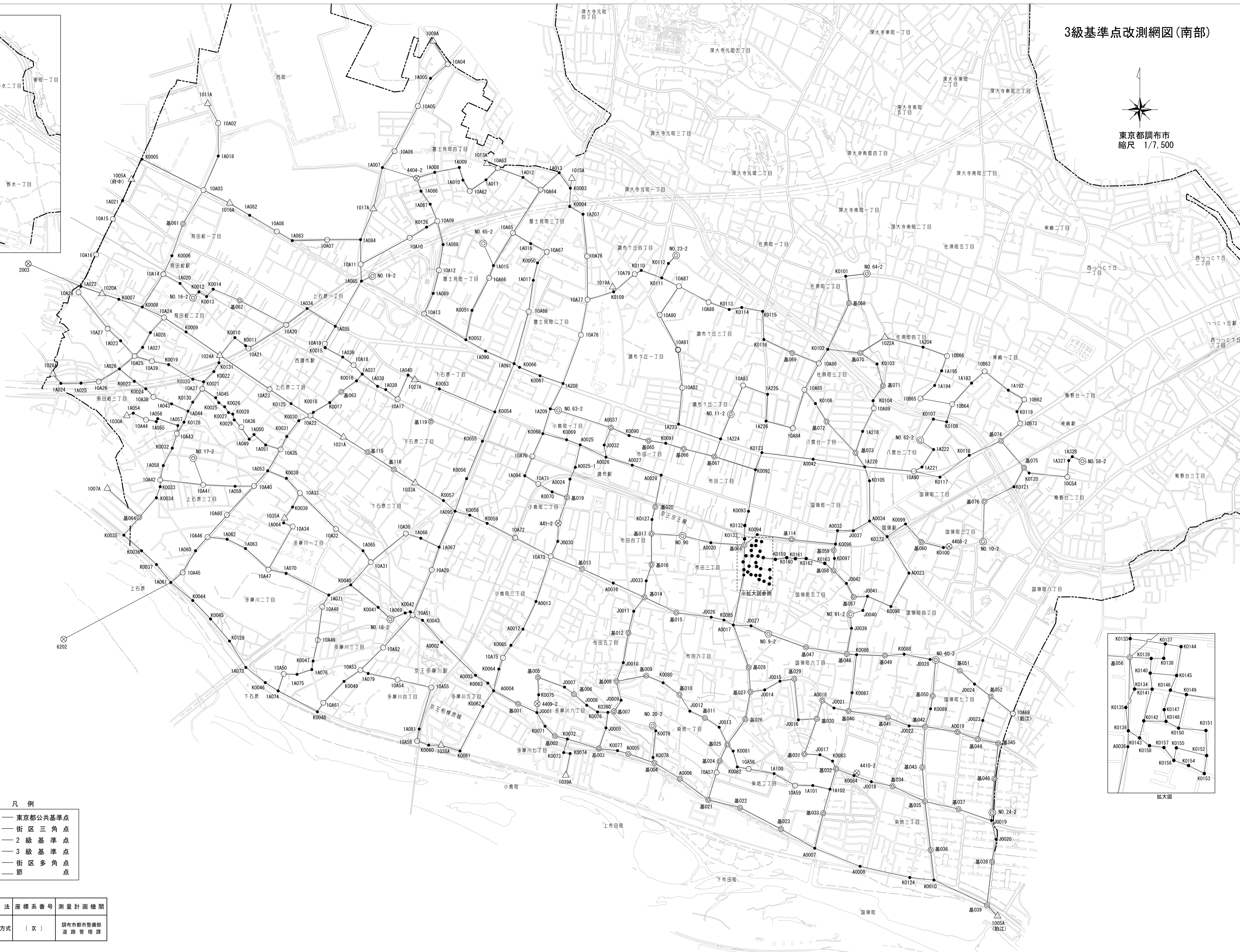
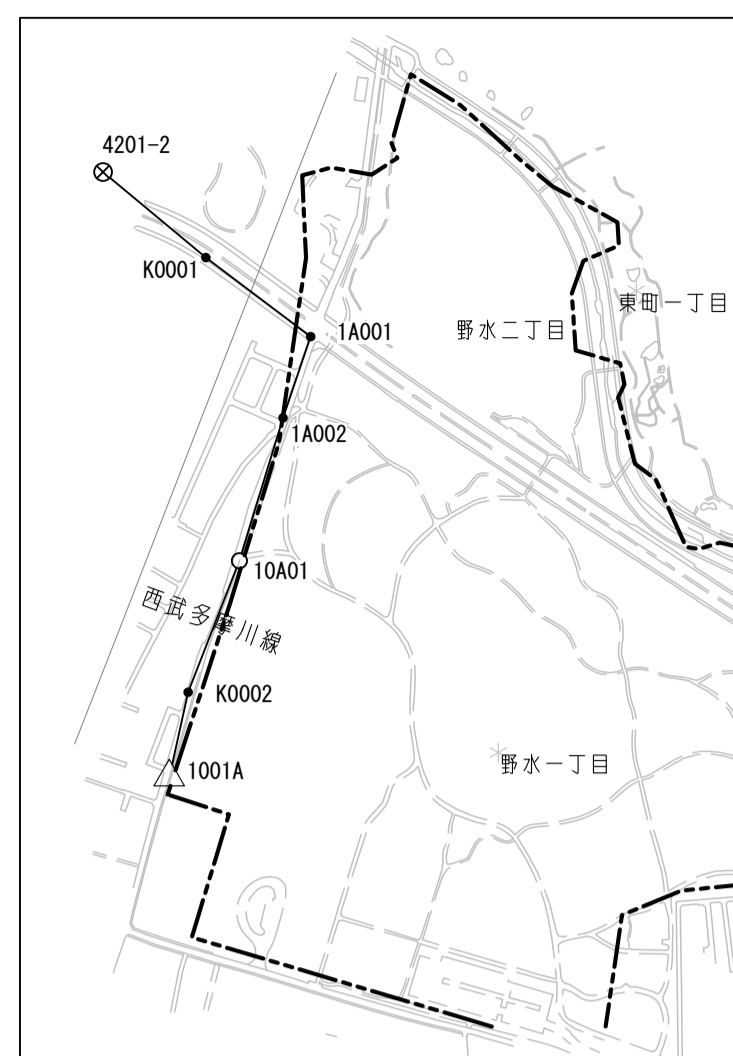


3級基準点改測網図(南部)



東京都調布市
縮尺 1/7,500



- 凡例
- ⊗ — 東京都公共基準点
 - △ — 街区三角点
 - ◎ — 2級基準点
 - — 3級基準点
 - — 街区多角点
 - — 節

作業年度	作業種類	測量方法	座標系番号	測量計画機関
平成25年度	公共基準点改測	トータルステーション方式	(IX)	調布市都市整備部 道路管理課