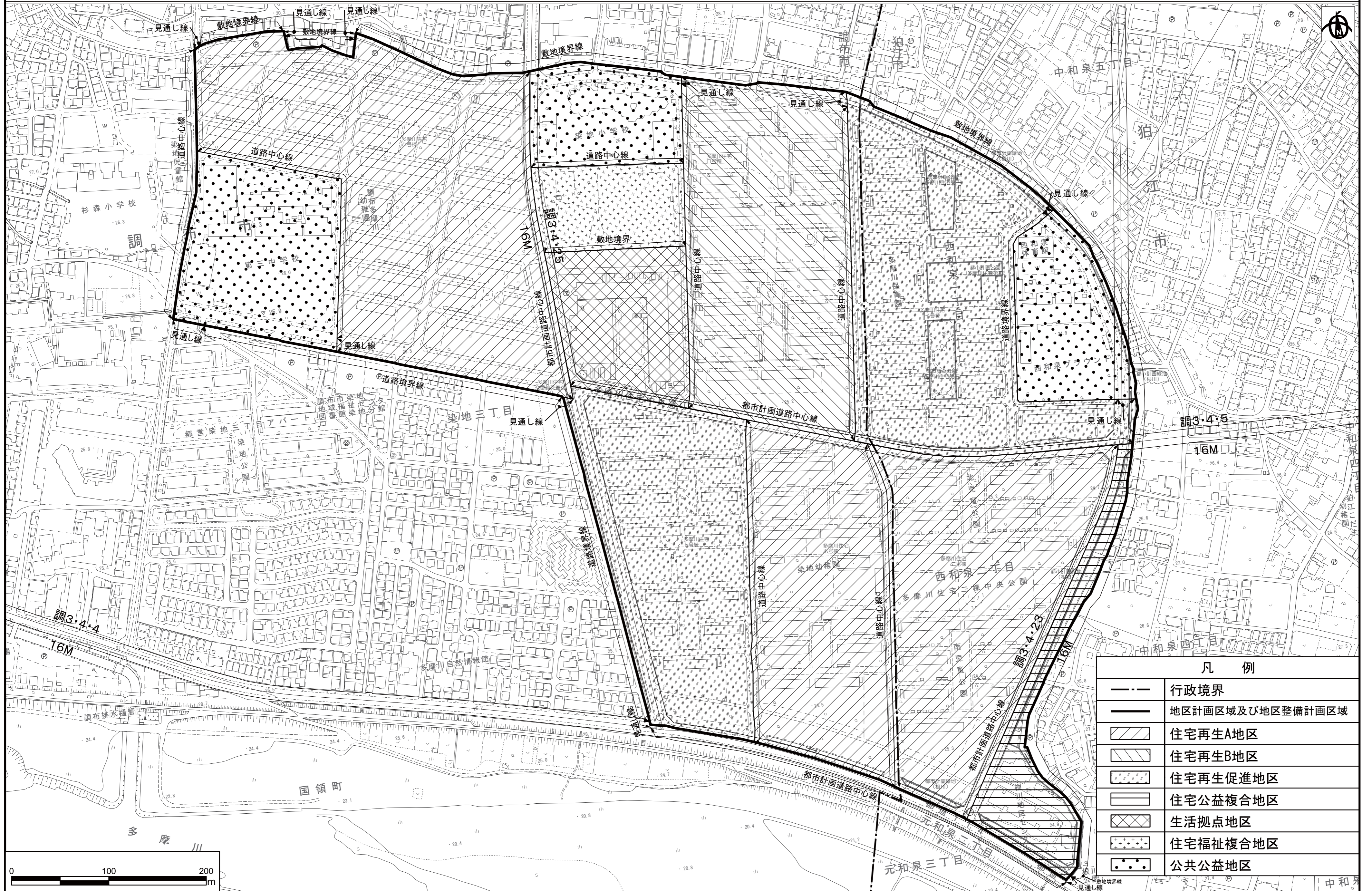
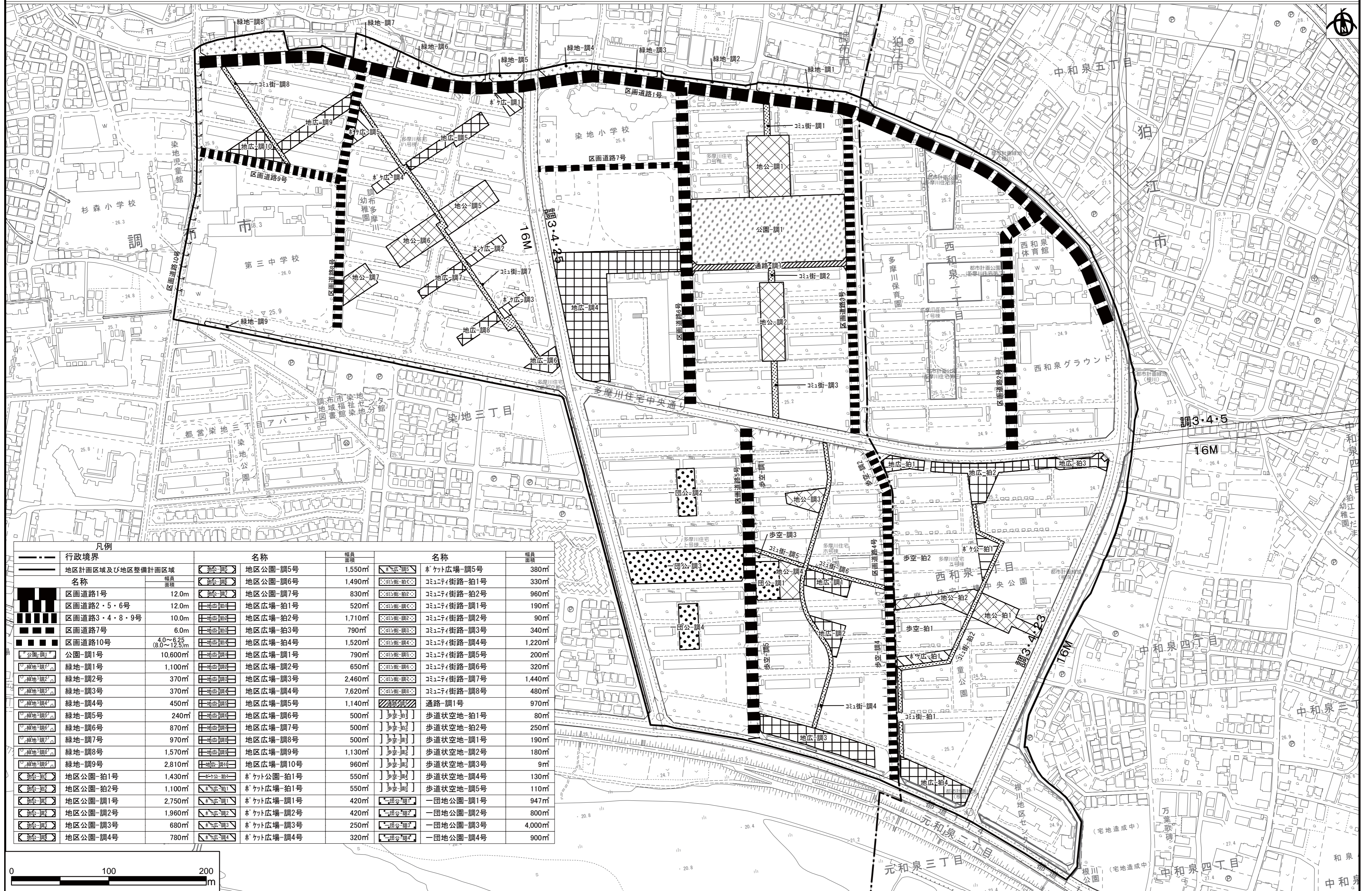


調布都市計画地区計画 多摩川住宅地区地区計画 計画図 1 【調布市・狛江市決定】



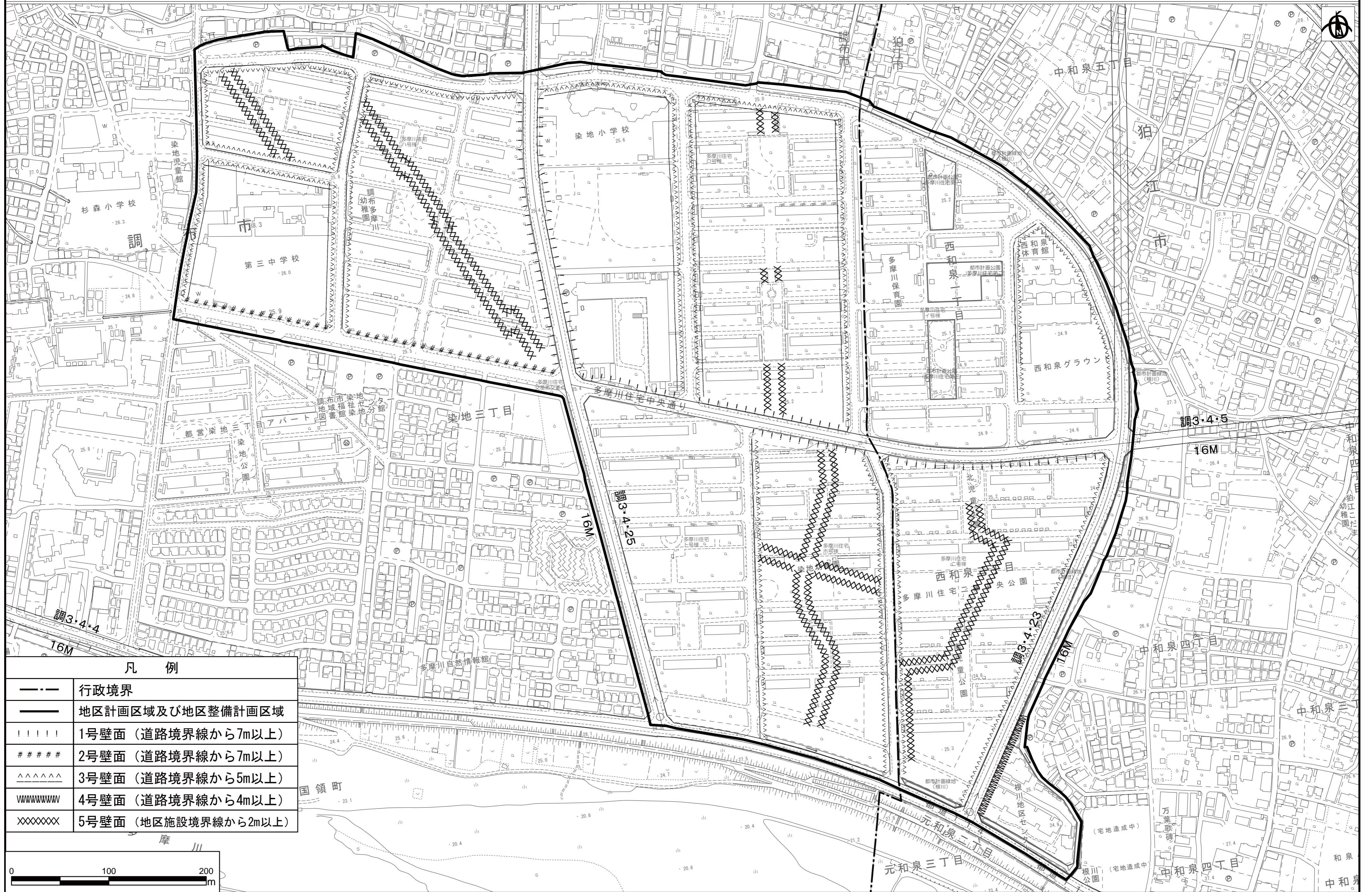
凡 例	
---	行政境界
—	地区計画区域及び地区整備計画区域
▨	住宅再生A地区
▧	住宅再生B地区
▩	住宅再生促進地区
▭	住宅公益複合地区
⊠	生活拠点地区
⊞	住宅福祉複合地区
⊙	公共公益地区

この地図は、東京都知事の承認を受けて、東京都縮尺2、500分の1地形図を利用して作成したものである。(承認番号)31都市基交第83号 (承認番号)31都市基街都第263号、令和2年1月31日



凡例		名称		名称	
---	行政境界				
---	地区計画区域及び地区整備計画区域				
名称	幅員面積	名称	幅員面積	名称	幅員面積
区画道路1号	12.0m	地区公園-調5号	1,550㎡	木ヶ丘広場-調5号	380㎡
区画道路2・5・6号	12.0m	地区公園-調6号	1,490㎡	コミュニティ街路-狛1号	330㎡
区画道路3・4・8・9号	10.0m	地区公園-調7号	830㎡	コミュニティ街路-狛2号	960㎡
区画道路7号	6.0m	地区広場-狛1号	520㎡	コミュニティ街路-調1号	190㎡
区画道路10号	4.0~6.25 (8.0~12.5)m	地区広場-狛2号	1,710㎡	コミュニティ街路-調2号	90㎡
公園-調1	10,600㎡	地区広場-狛3号	790㎡	コミュニティ街路-調3号	340㎡
緑地-調1	1,100㎡	地区広場-狛4号	1,520㎡	コミュニティ街路-調4号	1,220㎡
緑地-調2	370㎡	地区広場-調1号	790㎡	コミュニティ街路-調5号	200㎡
緑地-調3	370㎡	地区広場-調2号	650㎡	コミュニティ街路-調6号	320㎡
緑地-調4	450㎡	地区広場-調3号	2,460㎡	コミュニティ街路-調7号	1,440㎡
緑地-調5	240㎡	地区広場-調4号	7,620㎡	コミュニティ街路-調8号	480㎡
緑地-調6	870㎡	地区広場-調5号	1,140㎡	通路-調1	970㎡
緑地-調7	970㎡	地区広場-調6号	500㎡	歩道状空地-狛1号	80㎡
緑地-調8	1,570㎡	地区広場-調7号	500㎡	歩道状空地-狛2号	250㎡
緑地-調9	2,810㎡	地区広場-調8号	500㎡	歩道状空地-調1号	190㎡
地区公園-狛1号	1,430㎡	地区広場-調9号	1,130㎡	歩道状空地-調2号	180㎡
地区公園-狛2号	1,100㎡	地区広場-調10号	960㎡	歩道状空地-調3号	9㎡
地区公園-調1号	2,750㎡	木ヶ丘公園-狛1号	550㎡	歩道状空地-調4号	130㎡
地区公園-調2号	1,960㎡	木ヶ丘広場-狛1号	550㎡	歩道状空地-調5号	110㎡
地区公園-調3号	680㎡	木ヶ丘広場-調1号	420㎡	一団地公園-調1号	947㎡
地区公園-調4号	780㎡	木ヶ丘広場-調2号	420㎡	一団地公園-調2号	800㎡
		木ヶ丘広場-調3号	250㎡	一団地公園-調3号	4,000㎡
		木ヶ丘広場-調4号	320㎡	一団地公園-調4号	900㎡

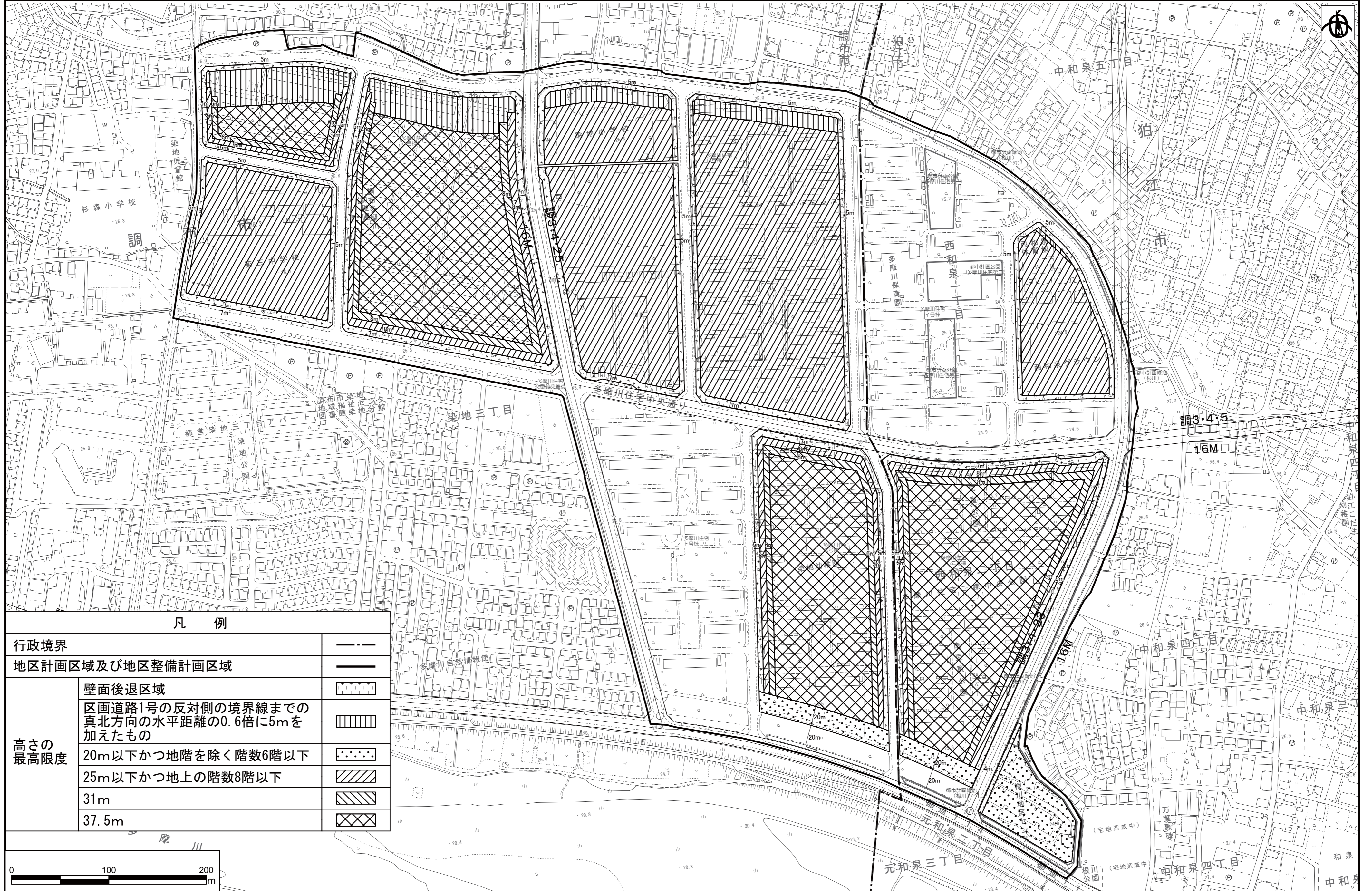
この地図は、東京都知事の承認を受けて、東京都縮尺2、500分の1地形図を利用して作成したものである。(承認番号)31都市基交第83号 (承認番号)31都市基街都263号、令和2年1月31日



凡 例

----	行政境界
—	地区計画区域及び地区整備計画区域
!!!!	1号壁面（道路境界線から7m以上）
#####	2号壁面（道路境界線から7m以上）
^^^^^^	3号壁面（道路境界線から5m以上）
wwwwww	4号壁面（道路境界線から4m以上）
xxxxxxx	5号壁面（地区施設境界線から2m以上）

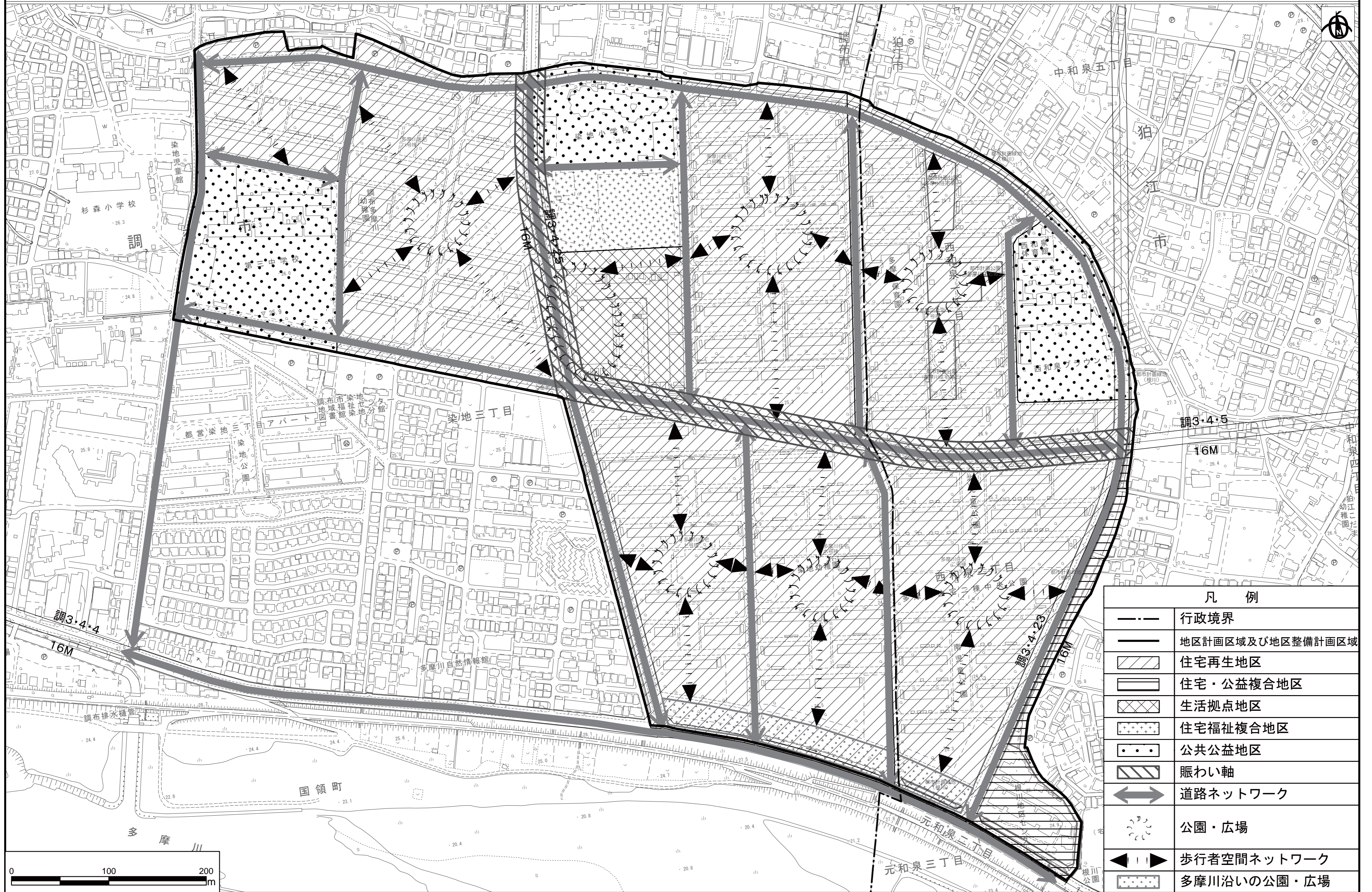




凡 例

行政境界	---	
地区計画区域及び地区整備計画区域	—	
高さの最高限度	壁面後退区域	□□□□
	区画道路1号の反対側の境界線までの真北方向の水平距離の0.6倍に5mを加えたもの	
	20m以下かつ地階を除く階数6階以下	□□□□
	25m以下かつ地上の階数8階以下	▨▨▨▨
	31m	▨▨▨▨
	37.5m	▨▨▨▨





凡 例	
---	行政境界
—	地区計画区域及び地区整備計画区域
▨	住宅再生地区
▬	住宅・公益複合地区
▩	生活拠点地区
●●●	住宅福祉複合地区
○	公共公益地区
▨	賑わい軸
⇄	道路ネットワーク
⊙	公園・広場
◀ ▶	歩行者空間ネットワーク
▨	多摩川沿いの公園・広場