

調布市防災マップ

Chofu City Disaster Prevention Map

調布市 総務部 総合防災安全課 042-481-7346 (直通)

COLOR UNIVERSAL DESIGN
この調布市防災マップは色覚の個人差を考慮し、より多くの人に読みやすいカラーユニバーサルデザインに配慮して作成されています。NPDのカラーユニバーサルデザイン機能により認識されています。

凡例 Legend

	避難所 Evacuation Shelter		災害拠点病院 Disaster Base Hospital		AED ※市関連施設のみ Automated External Defibrillator
	広域避難場所 Large Evacuation Area		防災備蓄倉庫 Emergency Supplies Warehouse		給水拠点 Drinking Water Supply Point
	急傾斜地崩壊危険箇所 Area with steep slopes at risk of landslides		防災備蓄用コンテナ Emergency Supplies Container		防災井戸 (生活用水) Emergency Well (Not for Drinking)
	土砂災害警戒区域 Sediment Disaster Warning Area		災害応急対策資材倉庫 Emergency Materials Warehouse		公園・緑地 Park / Green
	土砂災害特別警戒区域 Sediment Disaster Special Warning Area		消防団機械器具置場 Volunteer Fire Brigade Station		緊急アクセス路 Emergency Road
			消防行政無線 Disaster PA Radio Network		警察署 Police Station
			消防署出張所 Fire Station Branch Office		交番・駐在所 Police Box / Residential Police Box

緊急医療救護所の設置について

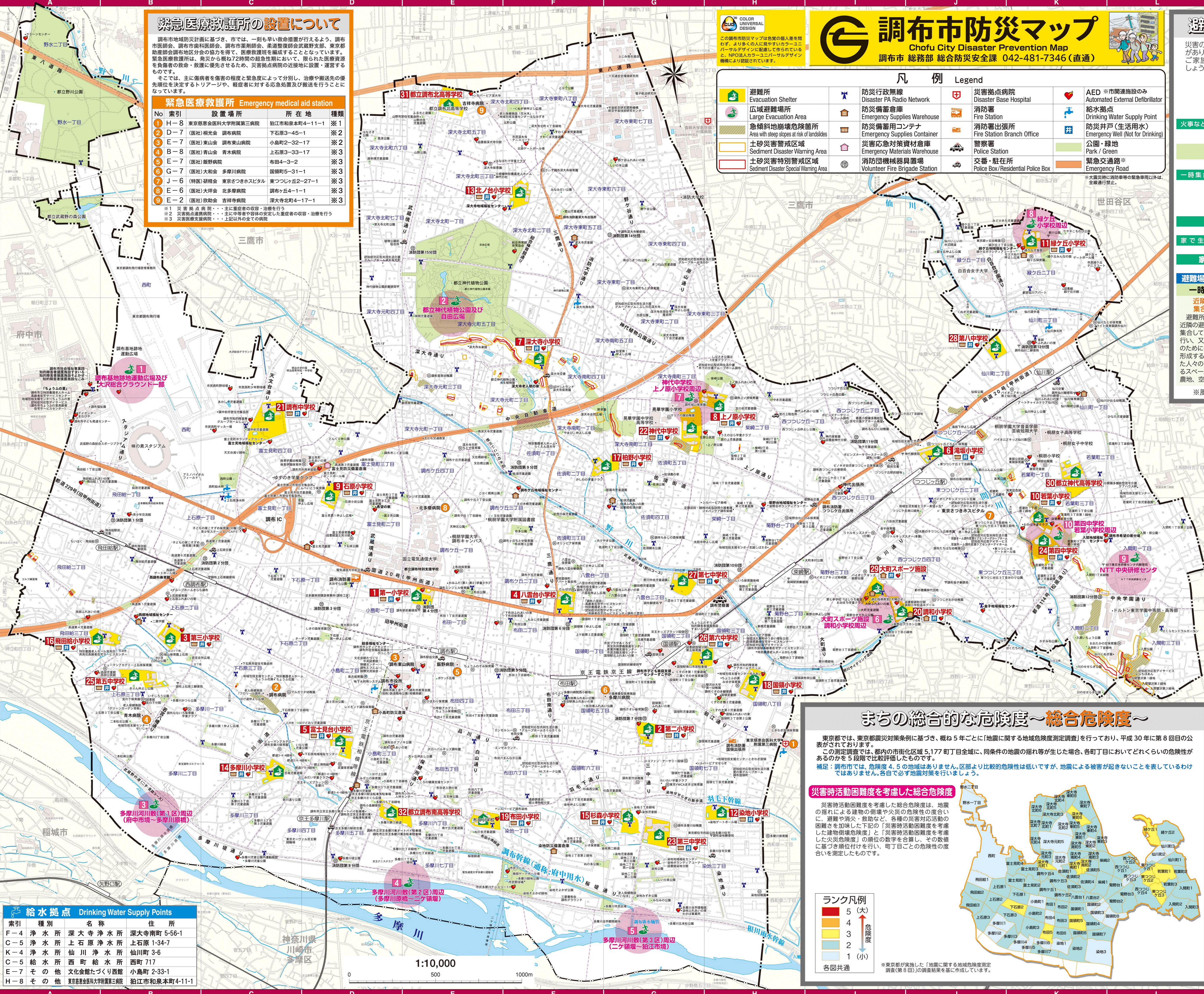
調布市地域防災計画に基づき、市では、一刻も早い救命措置が行えるよう、調布市医師会、調布市歯科医師会、調布市薬剤師会、柔道整復師会武蔵野支部、東京都助産師調布地区分会の協力を得て、医療救護班を編成することになっております。緊急医療救護所は、発災から概ね72時間の超急性期において、限られた医療資源を救命・救護に優先させるため、災害拠点病院の近接地に設置・運営するものです。

ここでは、主に傷病者を傷害の程度と緊急度によって分別し、治療や搬送の優先順位を決定するトリアージや、軽症者に対する応急処置及び搬送を行うことになっております。

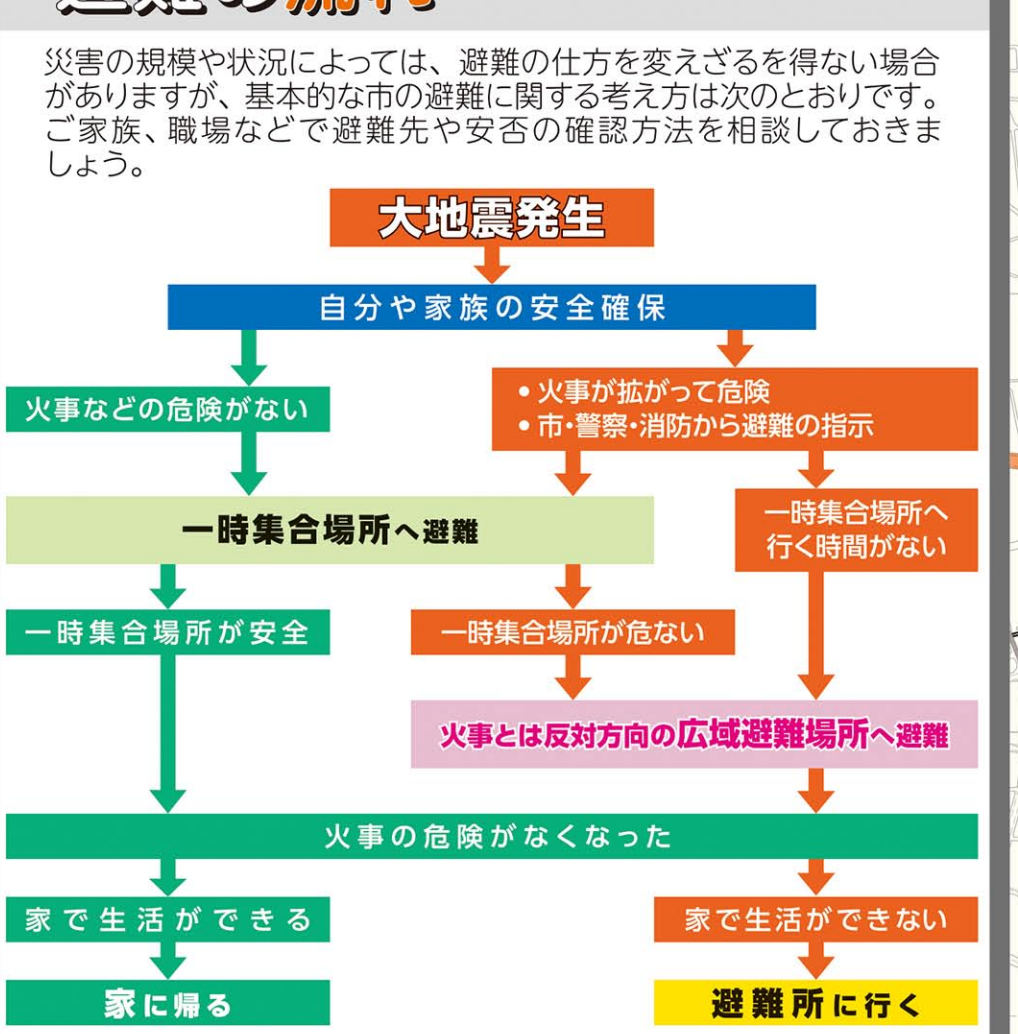
緊急医療救護所 Emergency medical aid station

No	索引	設置場所	所在地	種類
1	H-8	東京慈恵会医科大学附属第三病院	狛江市和泉本町4-11-1	※1
2	D-7	(医社) 桐光会 調布病院	下石原3-45-1	※2
3	E-7	(医社) 東山会 調布東山病院	小島町2-32-17	※2
4	B-8	(医社) 青山会 青木病院	上石原3-33-17	※3
5	E-7	(医社) 飯野病院	布田4-3-2	※3
6	G-7	(医社) 大和会 多摩川病院	国領町5-31-1	※3
7	J-6	(特設) 研精会 東京ざつきホスピタル	東つづじヶ丘2-27-1	※3
8	E-6	(医社) 大坪会 北多摩病院	調布ヶ丘4-1-1	※3
9	E-2	(医社) 成助会 吉祥寺病院	深大寺北町4-17-1	※3

※1 災害拠点病院...主に重症者の収容・治療を行う
 ※2 災害拠点病院...主に中等者や軽症者の収容・治療を行う
 ※3 災害医療支援病院...上記以外の全ての病院



避難の流れ



避難場所の定義

一時集合場所	広域避難場所	避難所
近隣の住民が集合する場所 避難所へ避難する前に、近隣の避難者が一時的に集合して安否確認などを行い、又は避難者が避難するために必要な面積を有するために一時的に集団を形成する場所で、集合した人々の安全が確保されるスペースを有する公園、農地、空地などをいう。	大規模火災から避難する場所 大地震時に発生する延焼火災やその他の危険から避難者の生命を保護するために必要な面積を有する大規模公園、緑地などのオープンスペースをいう。 ※市内10カ所指定	家庭に被害を受けた人等が過ぐす所 地震等による家屋の倒壊、焼失などで被害を受けた人または被災を受ける恐れのある人を一時的に受け入れ、保護するために開設する市立小学校・都立高校などをいう。 ※市内32カ所指定

※風水害時の避難所は洪水ハザードマップでご確認ください。

広域避難場所一覧 Large Evacuation Areas

No	索引	名称
1	B-5	調布基地跡地運動広場及び大沢総合グラウンド一部
2	E-4	都立神代植物公園及び自由広場
3	B-9	多摩川河川敷(第1区)周辺(府中市境~多摩川原橋)
4	E-9	多摩川河川敷(第2区)周辺(多摩川原橋~二ヶ領)
5	G-10	多摩川河川敷(第3区)周辺(二ヶ領堰~狛江市境)
6	I-7	大町スポーツ施設・調和小学校周辺
7	G-5	神代中学校・上ノ原小学校周辺
8	K-3	緑ヶ丘小学校周辺
9	L-6	NTT中央研修センター
10	K-6	第四中学校・若葉小学校周辺

避難所一覧 Evacuation Shelters

No	索引	名称	住所	電話番号
1	E-6	第一小学校	小島町1-8-1	481-7636
2	G-8	第二小学校	国領町4-19-1	485-1245
3	B-7	第三小学校	上石原2-19-13	485-1251
4	F-6	八雲台小学校	八雲台1-1-1	485-1255
5	D-8	富士見台小学校	小島町3-20-1	481-7640
6	J-5	滝坂小学校	東つづじヶ丘1-4-1	03-3308-5515
7	F-4	深大寺小学校	深大寺元町5-16-21	485-1265
8	H-4	上ノ原小学校	八雲台2-26-1	485-1271
9	D-5	石原小学校	富士見町1-37-1	481-7644
10	K-6	若葉小学校	若葉町3-17-5	03-3308-5266
11	K-3	緑ヶ丘小学校	緑ヶ丘2-16-1	03-3308-6166
12	H-9	染地小学校	染地3-1-81	485-1285
13	F-2	北ノ台小学校	深大寺北町2-41-1	485-1291
14	C-8	多摩川小学校	多摩川3-21-1	481-7648
15	G-9	杉森小学校	染地2-25-4	485-1267
16	B-7	飛田給小学校	飛田給3-29-1	487-2815
17	F-5	柏野小学校	深大寺南町1-1-1	488-2861
18	H-7	国領小学校	国領町8-1-55	488-0551
19	E-9	布田小学校	染地1-1-85	481-7652
20	I-7	調和小学校	西つづじヶ丘4-22-6	485-4818
21	C-5	調布中学校	富士見町4-17-1	482-0275
22	G-5	神代中学校	佐須町5-26-1	482-0171
23	G-9	第三中学校	染地3-2-7	482-0293
24	K-6	第四中学校	若葉町3-15-1	03-3308-1175
25	B-7	第五中学校	上石原3-27-1	484-1311
26	H-7	第六中学校	国領町3-8-23	485-5276
27	G-6	第七中学校	八雲台2-16-1	487-4521
28	J-4	第八中学校	仙川町2-15-2	03-3309-4131
29	I-6	大町スポーツ施設	菊野台3-27-40	442-6020
30	K-5	都立調布高等学校	若葉町1-46-1	03-3300-8261
31	E-2	都立調布北高等学校	深大寺北町5-39-1	487-1860
32	D-9	都立調布南高等学校	多摩川6-2-1	483-0765

二次避難所(福祉避難所) Secondary Evacuation Shelters

索引	名称	住所	電話番号
J-7	金子地域福祉センター	西つづじヶ丘4-4-3	485-5888
B-7	西部地域福祉センター	上石原2-15-6	486-1600
F-5	調布ヶ丘地域福祉センター	調布ヶ丘3-58-2	487-7753
G-9	染地地域福祉センター	染地3-3-1	483-5578
K-3	緑ヶ丘地域福祉センター	緑ヶ丘2-18-49	03-3326-4861
H-6	菊野台地域福祉センター	菊野台1-38-1	481-5641
C-5	富士見台地域福祉センター	富士見町4-15-6	483-9652
D-8	下石原地域福祉センター	下石原3-27-1	481-7683
K-6	入間地域福祉センター	入間町1-13-2	03-3309-4996
F-3	深大寺地域福祉センター	深大寺北町2-40-1	480-8725

まちの総合的な危険度~総合危険度~

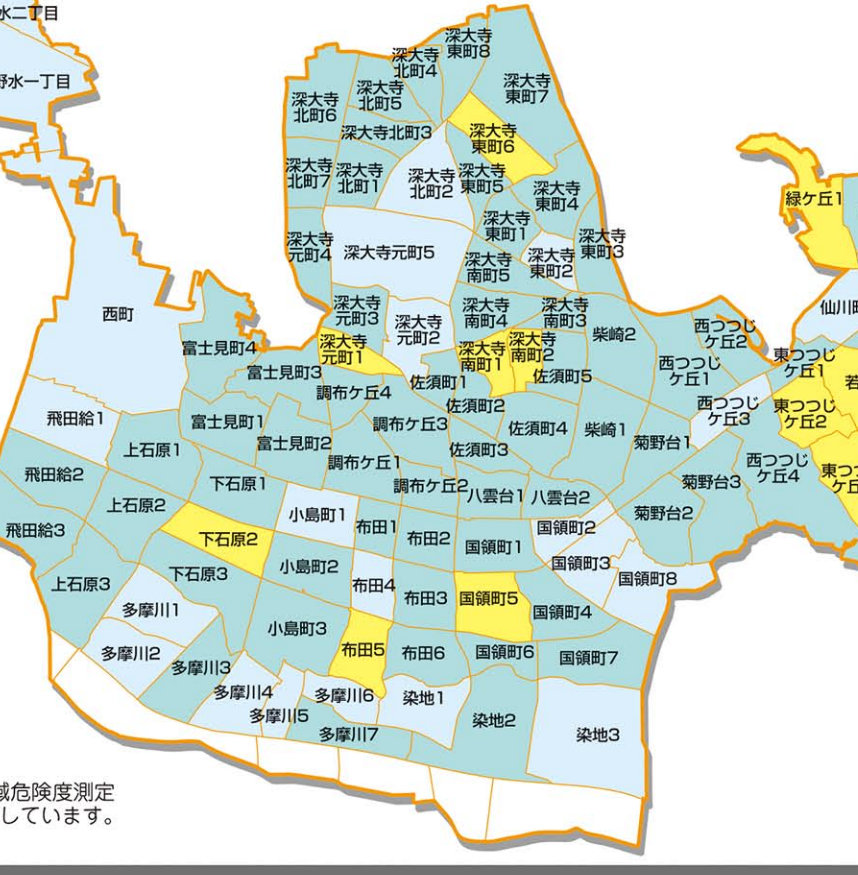
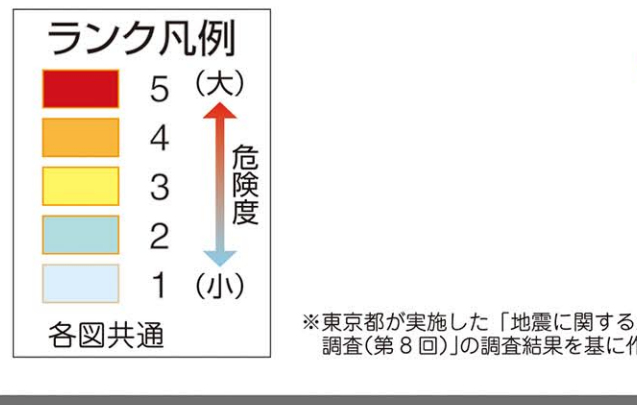
東京都では、東京都震災対策条例に基づき、概ね5年ごとに地震に関する地域危険度測定調査を行っており、平成30年に第8回目の公表がされております。

この測定調査では、都内の市街化区域5,177町目全域に、同条件の地震の揺れ等が生じた場合、各町目においてどれくらい危険性があるかを5段階で比較評価したものです。

補足：調布市では、危険度4.5の地域はありません。区部より比較的安全性は低いですが、地震による被害が起きないことを表しているわけはありません。各自必ず地震対策を行ってください。

災害時活動困難度を考慮した総合危険度

災害時活動困難度を考慮した総合危険度は、地震の揺れによる建物の倒壊や火災の危険性の度合いに、避難や消火・救助など、各種の災害対応活動の困難さを加味した下記の「災害時活動困難度を考慮した建物倒壊危険度」の階位の数字を合算し、その数値に基づき順位付けを行い、町目ごとの危険性の度合いを測定したものです。



給水拠点 Drinking Water Supply Points

索引	種別	名称	住所
F-4	浄水所	深大寺浄水所	深大寺南町5-56-1
C-5	浄水所	上石原浄水所	上石原1-34-7
K-4	浄水所	仙川浄水所	仙川町3-6
C-5	給水所	西町給水所	西町717
E-7	その他	文化会館つづじ西館	小島町2-33-1
H-8	その他	東京慈恵会医科大学附属第三病院	狛江市和泉本町4-11-1